

**Общество с ограниченной ответственностью
"Яргеопроект"**

Документация по планировке территории

Проект планировки территории (содержащий проект межевания территории) "Строительство газопровода низкого давления в с. Семёновское Первомайского муниципального района Ярославской области"

Проект межевания территории

Раздел 2. Чертежи межевания территории

**Заказчик: Администрация Первомайского
муниципального района Ярославской
области**

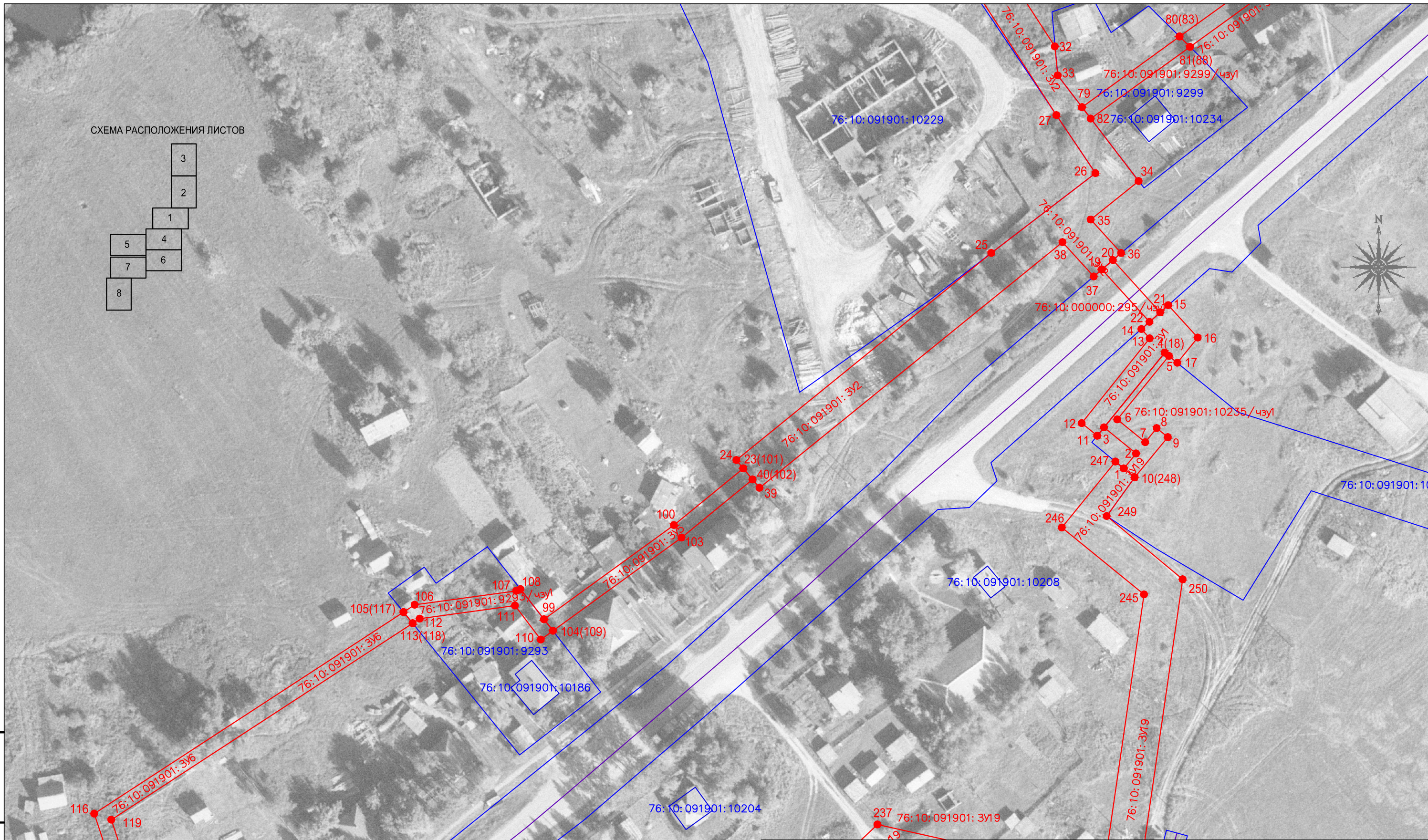
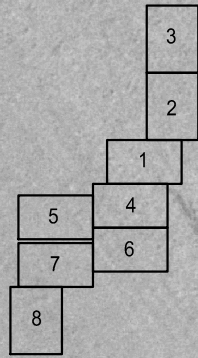
Директор

Шумакова Д.А.

Инв. № подл.	
Подпись и дата	
Взам. инв. №	

2020

СХЕМА РАСПОЛОЖЕНИЯ ЛИСТОВ



Взаим. инв. №

Подпись и дата

Инв. № подл.

Проект межевания и планировки территории утверждён: постановлением администрации Первомайского муниципального района
№ _____ от _____ года

- проектная линия газопровода
- граница кадастрового квартала
- 76:22:000000 номер кадастрового квартала
- 76:22:000000:3У1(1) граница образуемого земельного участка
- 76:22:090501:151/43У1 обозначение образуемого многоконтурного земельного участка под газопроводом
- 76:22:090501:348 обозначение образуемой части земельного участка под газопроводом на земельных участках, внесенных в ГКН
- граница земельного участка, внесенного в ГКН
- кадастровый номер земельного участка, внесенного в ГКН
- границы образуемого многоконтурного земельного участка под газопроводом
- границы образуемой части земельного участка под газопроводом на земельных участках, внесенных в ГКН

Изм.	Кол.уч.	Лист	№ док.	Подпись	Дата
ГИП		Щумаков			
Разраб.		Иванов			02.2020
Н.Контроль		Щумаков			

2-20 - ПМТ

Строительство газопровода низкого давления в с. Семёновское Первомайского муниципального района Ярославской области

Проект планировки территории (содержащий проект межевания территории)

Стадия	Лист	Листов
П	1	8

Чертёж межевания территории (1:1000)

ООО "Яргеопроект"

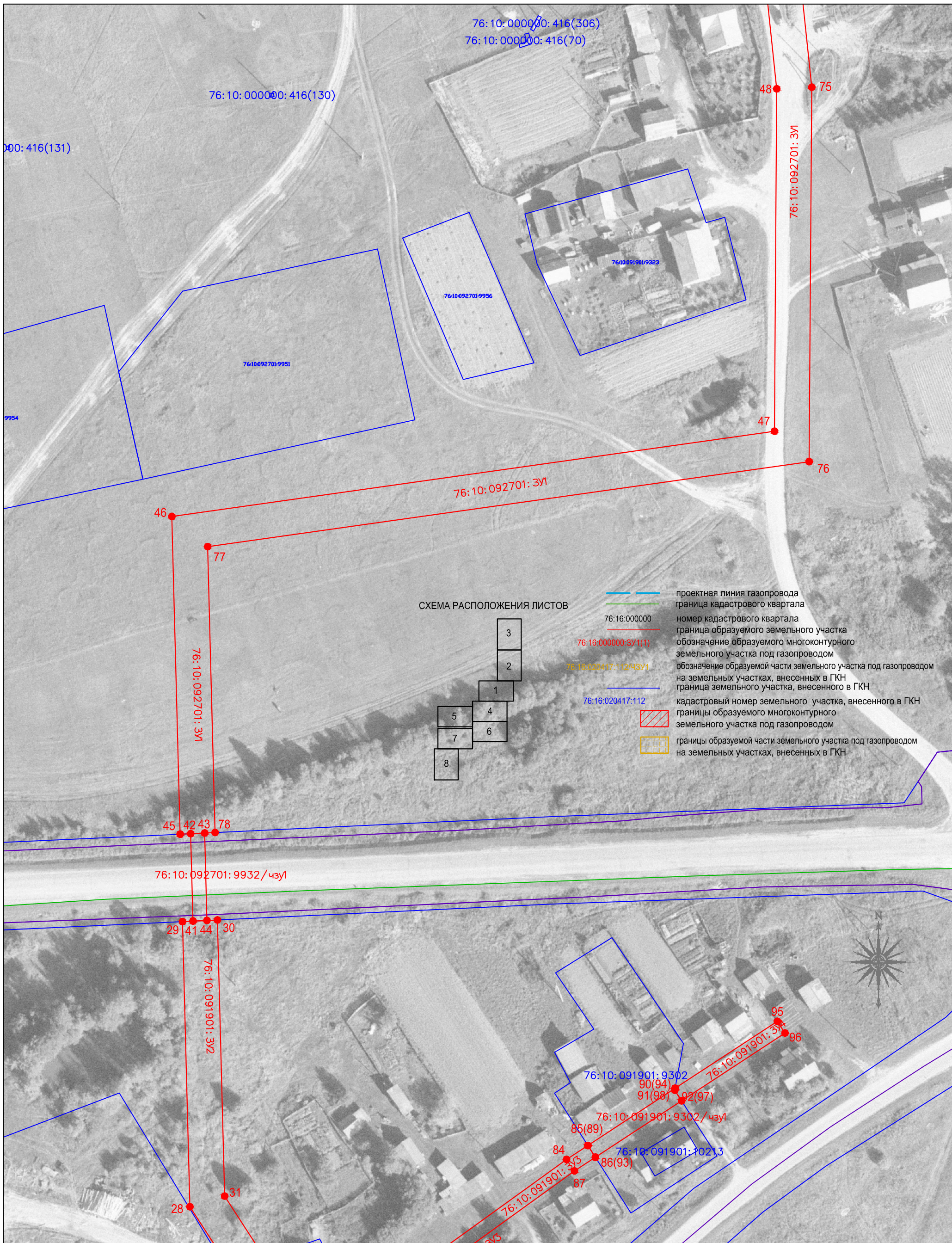
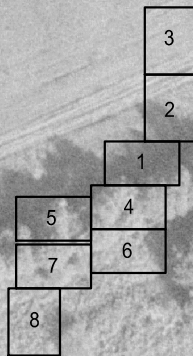


СХЕМА РАСПОЛОЖЕНИЯ ЛИСТОВ



- проектная линия газопровода
- граница кадастрового квартала
- номер кадастрового квартала
- граница образуемого земельного участка
- обозначение образуемого многоконтурного земельного участка под газопроводом
- обозначение образуемой части земельного участка под газопроводом на земельных участках, внесенных в ГКН
- граница земельного участка, внесенного в ГКН
- кадастровый номер земельного участка, внесенного в ГКН
- границы образуемого многоконтурного земельного участка под газопроводом
- границы образуемой части земельного участка под газопроводом на земельных участках, внесенных в ГКН

Проект межевания и планировки территории утверждён: постановлением администрации Первомайского муниципального района
 № _____ от _____ года

Изм.	Кол.уч.	Лист	№ док.	Подпись	Дата
ГИП		Шумаков		<i>[Signature]</i>	
Разраб.		Иванов		<i>[Signature]</i>	02.2020
Н.Контроль		Шумаков		<i>[Signature]</i>	

2-20 - ПМТ

Строительство газопровода низкого давления в с. Семёновское Первомайского муниципального района Ярославской области

Проект планировки территории (содержащий проект межевания территории)

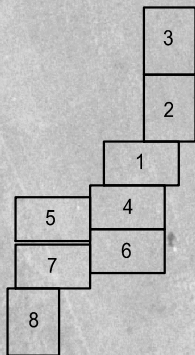
Стадия	Лист	Листов
П	2	8

Чертёж межевания территории (1:1000)

ООО "Яргеопроект"



СХЕМА РАСПОЛОЖЕНИЯ ЛИСТОВ



- проектная линия газопровода
- граница кадастрового квартала
- 76:16:000000 номер кадастрового квартала
- граница образуемого земельного участка
- 76:16:000000:3У1(1) обозначение образуемого многоконтурного земельного участка под газопроводом
- обозначение образуемой части земельного участка под газопроводом на земельных участках, внесенных в ГКН
- 76:16:020417:112/ЧЗУ1 граница земельного участка, внесенного в ГКН
- кадастровый номер земельного участка, внесенного в ГКН
- границы образуемого многоконтурного земельного участка под газопроводом
- границы образуемой части земельного участка под газопроводом на земельных участках, внесенных в ГКН

Инв. № подл. Подпись и дата. Взаим. инв. №

Проект межевания и планировки территории утверждён: постановлением администрации Первомайского муниципального района
№ _____ от _____ года

Изм.	Кол.уч.	Лист	№ док.	Подпись	Дата
ГИП		Шумаков		<i>[Signature]</i>	
Разраб.		Иванов		<i>[Signature]</i>	02.2020
Н.Контроль		Шумаков		<i>[Signature]</i>	

2-20 - ПМТ			
<i>Строительство газопровода низкого давления в с. Семёновское Первомайского муниципального района Ярославской области</i>			
Проект планировки территории (содержащий проект межевания территории)	Стадия	Лист	Листов
	П	3	8
Чертеж межевания территории (1:1000)		ООО "Яргеопроект"	

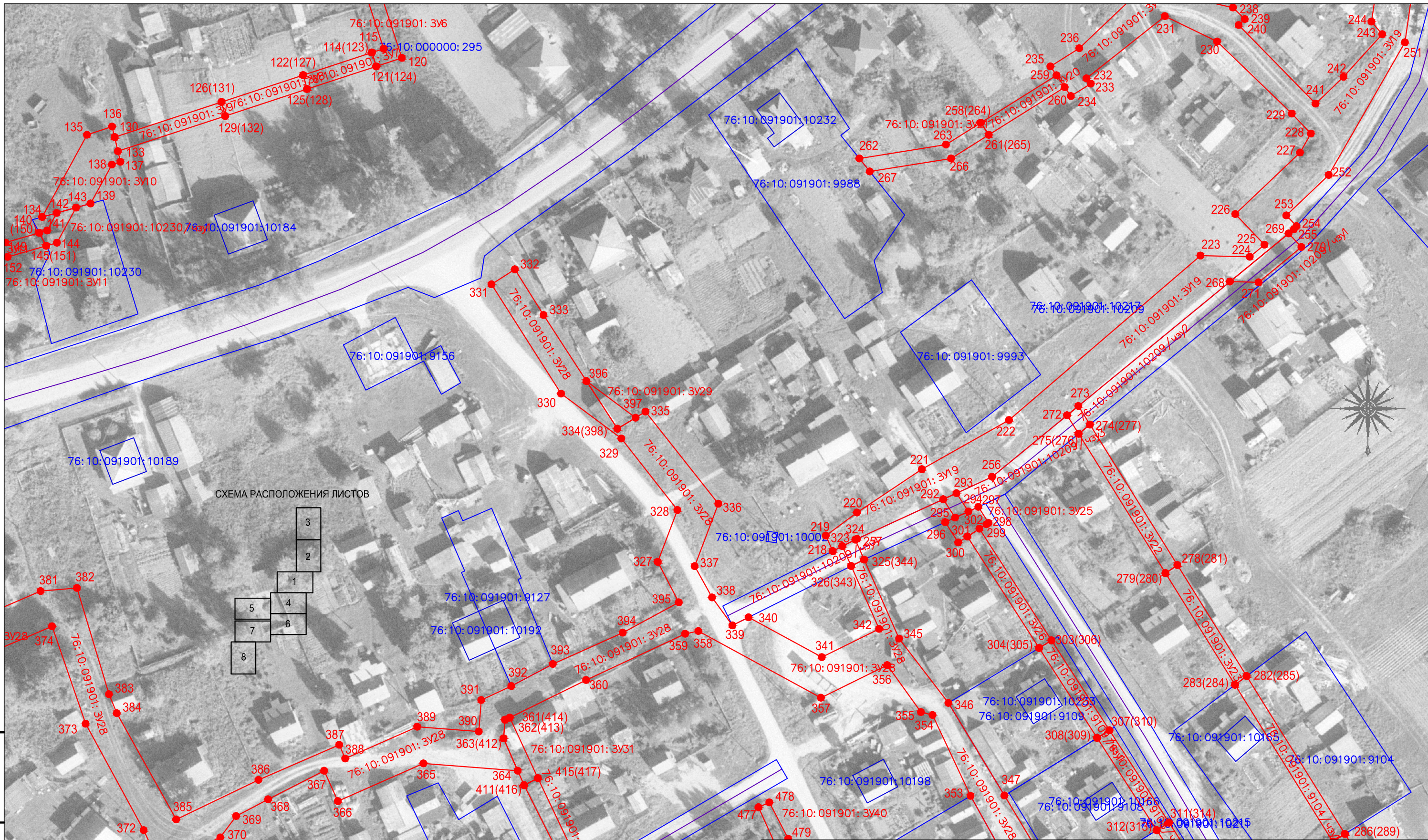
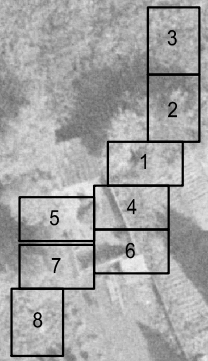


СХЕМА РАСПОЛОЖЕНИЯ ЛИСТОВ



Проект межевания и планировки территории утверждён: постановлением администрации Первомайского муниципального района
 № _____ от _____ года

- проектная линия газопровода
- граница кадастрового квартала
- 76:22:0000000 номер кадастрового квартала
- 76:22:000000:3У1(1) граница образуемого земельного участка
- 76:22:090501:151/43У1 обозначение образуемого многоконтурного земельного участка под газопроводом
- 76:22:090501:348 обозначение образуемой части земельного участка под газопроводом на земельных участках, внесенных в ГКН
- граница земельного участка, внесенного в ГКН
- границы образуемого многоконтурного земельного участка под газопроводом
- границы образуемой части земельного участка под газопроводом на земельных участках, внесенных в ГКН

Изм.	Кол.уч.	Лист	№ док.	Подпись	Дата
ГИП	Щумаков				
Разраб.	Иванов				02.2020
Н.Контроль	Щумаков				

2-20 - ПМТ		
Строительство газопровода низкого давления в с. Семёновское Первомайского муниципального района Ярославской области		
Проект планировки территории (содержащий проект межевания территории)		Листов
П	4	8
Чертеж межевания территории (1:1000)		ООО "Яргеопроект"

Изн. № подл. Подпись и дата. Взам. инв. №

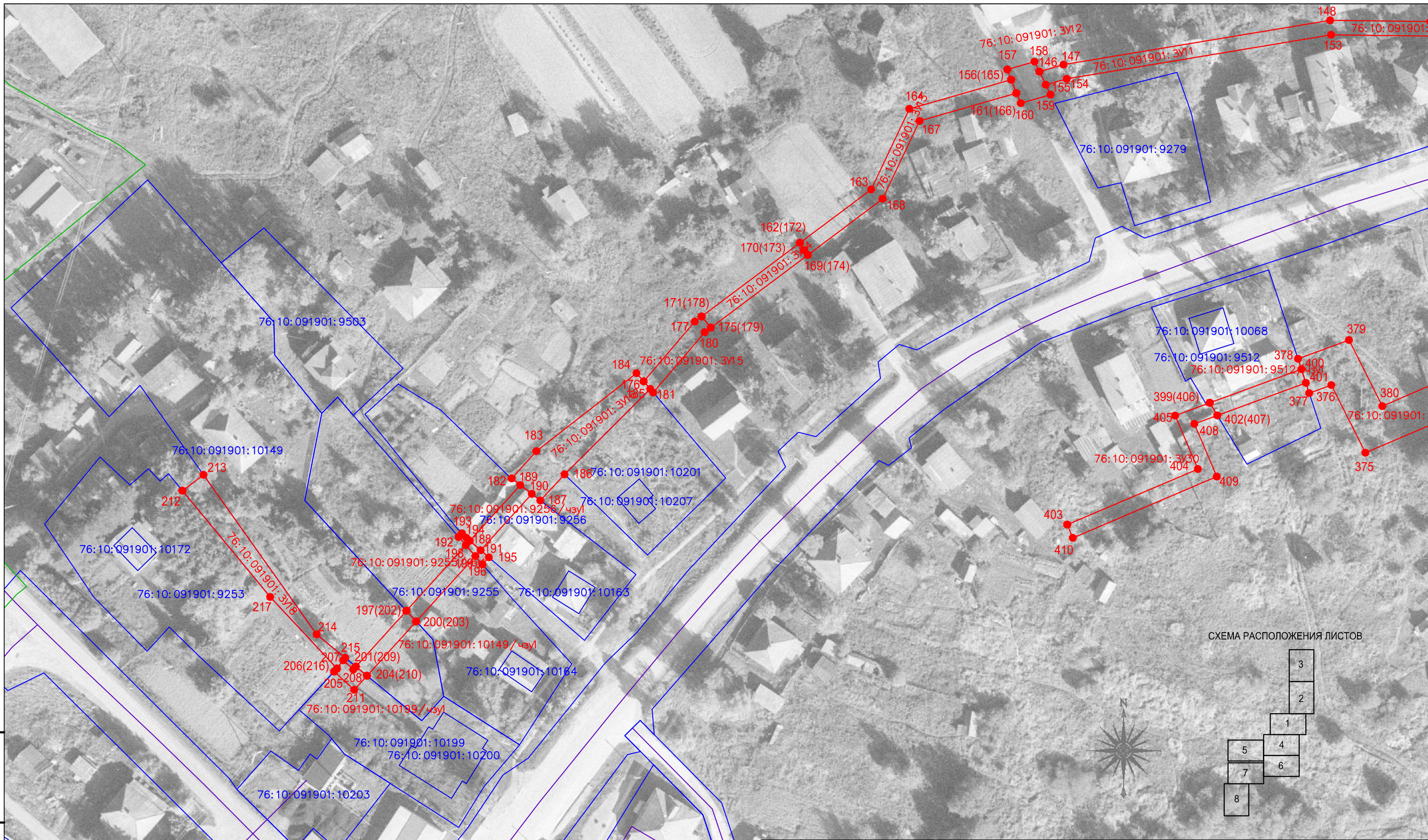

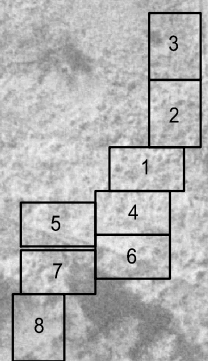


СХЕМА РАСПОЛОЖЕНИЯ ЛИСТОВ



Ивл. № подл. Подпись и дата. Взам. инв. №

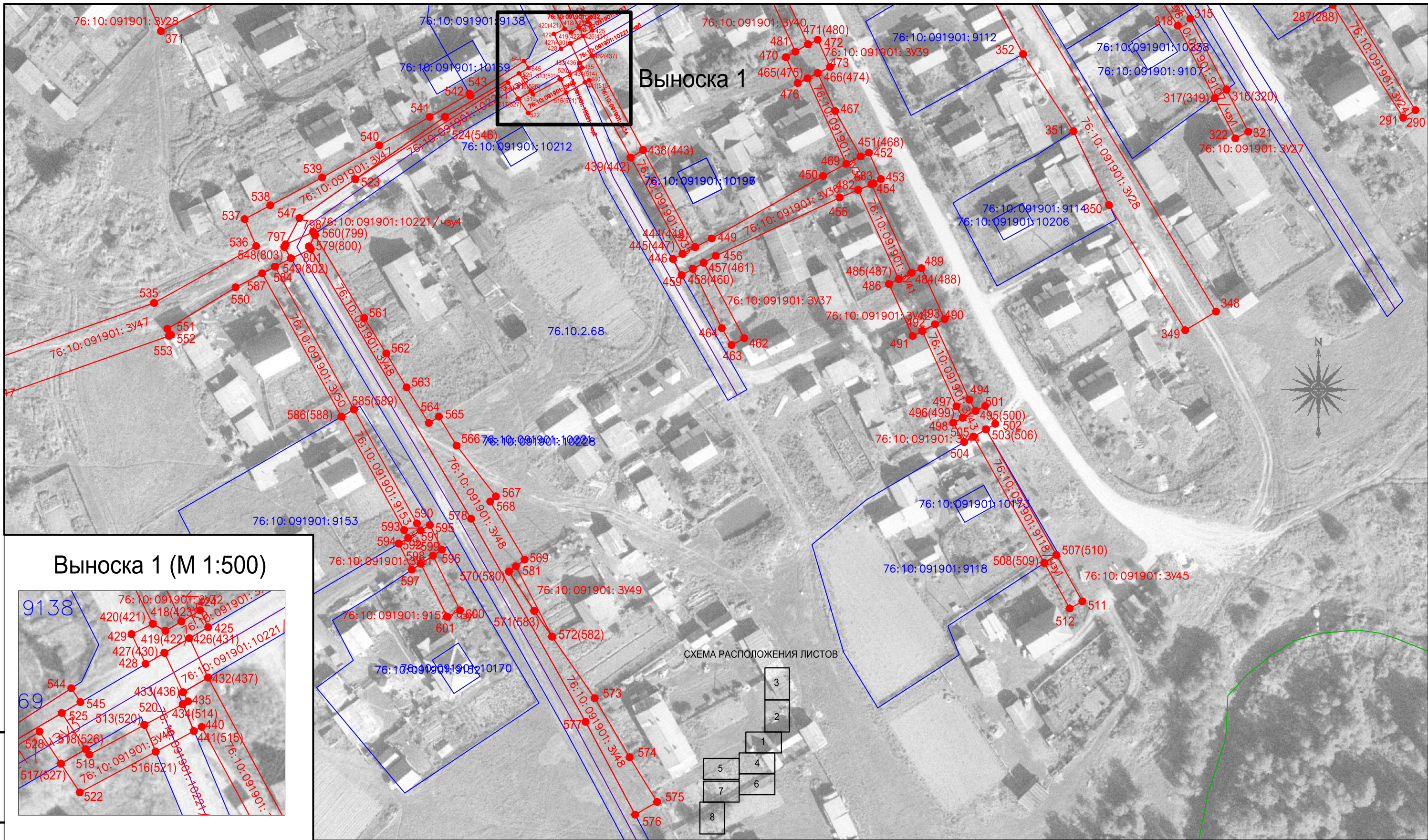
Проект межевания и планировки территории утверждён: постановлением администрации Первомайского муниципального района
 № _____ от _____ года

- проектная линия газопровода
- граница кадастрового квартала
- 76:22:000000 — номер кадастрового квартала
- граница образуемого земельного участка
- 76:22:000000:3У1(1) — обозначение образуемого многоконтурного земельного участка под газопроводом
- обозначение образуемой части земельного участка под газопроводом на земельных участках, внесенных в ГКН
- граница земельного участка, внесенного в ГКН
- 76:22:090501:348 — кадастровый номер земельного участка, внесенного в ГКН
- границы образуемого многоконтурного земельного участка под газопроводом
- границы образуемой части земельного участка под газопроводом на земельных участках, внесенных в ГКН

Изм.	Кол.уч.	Лист	№ док.	Подпись	Дата
ГИП		Щумаков		<i>[Signature]</i>	
Разраб.		Иванов		<i>[Signature]</i>	02.2020
Н.Контроль		Щумаков		<i>[Signature]</i>	

2-20 - ПМТ

Строительство газопровода низкого давления в с. Семёновское Первомайского муниципального района Ярославской области				
Проект планировки территории (содержащий проект межевания территории)		Стадия	Лист	Листов
		П	5	8
Чертеж межевания территории (1:1000)			ООО "Яргеопроект"	



Выноска 1 (М 1:500)

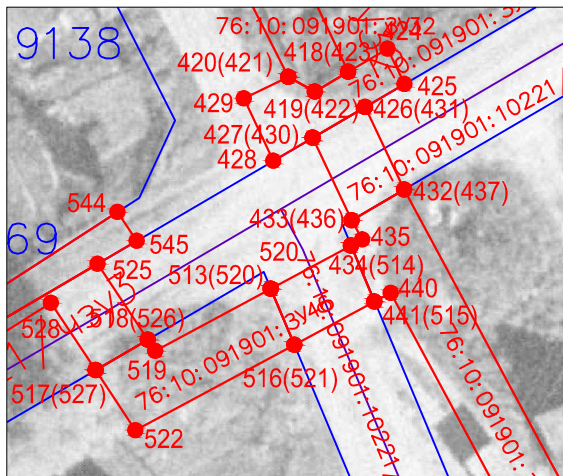



СХЕМА РАСПОЛОЖЕНИЯ ЛИСТОВ



- проектная линия газопровода
- граница кадастрового квартала
- 76:22:000000 — номер кадастрового квартала
- граница образуемого земельного участка
- 76:22:000000:3У1(1) — обозначение образуемого многоконтурного земельного участка под газопроводом
- обозначение образуемой части земельного участка под газопроводом на земельных участках, внесенных в ГКН
- граница земельного участка, внесенного в ГКН
- 76:22:090501:348 — кадастровый номер земельного участка, внесенного в ГКН
- границы образуемого многоконтурного земельного участка под газопроводом
- границы образуемой части земельного участка под газопроводом на земельных участках, внесенных в ГКН

Проект межевания и планировки территории утверждён:
 постановлением администрации Первомайского муниципального района
 № _____ от _____ года

2-20 - ПМТ

Строительство газопровода низкого давления в с. Семёновское Первомайского муниципального района Ярославской области

Изм.	Кол.уч.	Лист	№ док.	Подпись	Дата
ГИП		Щумаков			
Разраб.		Иванов			02.2020
Н.Контроль		Щумаков			

Проект планировки территории (содержащий проект межевания территории)

Стадия	Лист	Листов
П	6	8

Чертеж межевания территории (1:1000)

ООО "Яргеопроект"

Взаим. инв. №

Подпись и дата

Инв. № подл.

Выноска 1 (М 1:500)





СХЕМА РАСПОЛОЖЕНИЯ ЛИСТОВ



Изн. № подл. / Подпись и дата / Взаим. изв. №

Проект межевания и планировки территории утверждён: постановлением администрации Первомайского муниципального района
 № _____ от _____ года

- проектная линия газопровода
- граница кадастрового квартала
- 76:22:0000000 номер кадастрового квартала
- граница образуемого земельного участка
- 76:22:000000:3У1(1) обозначение образуемого многоконтурного земельного участка под газопроводом
- 76:22:090501:151/ЧЗУ1 обозначение образуемой части земельного участка под газопроводом на земельных участках, внесенных в ГКН
- граница земельного участка, внесенного в ГКН
- 76:22:090501:348 кадастровый номер земельного участка, внесенного в ГКН
- границы образуемого многоконтурного земельного участка под газопроводом
- границы образуемой части земельного участка под газопроводом на земельных участках, внесенных в ГКН

2-20 - ПМТ					
<i>Строительство газопровода низкого давления в с. Семёновское Первомайского муниципального района Ярославской области</i>					
Изм.	Кол.уч.	Лист	№ док.	Подпись	Дата
ГИП	Щумаков				
Разраб.	Иванов				02.2020
Н.Контроль	Щумаков				
Проект планировки территории (содержащий проект межевания территории)					Стадия
Чертёж межевания территории (1:1000)					Лист
ООО "Яргеопроект"					Листов
					П
					7
					8

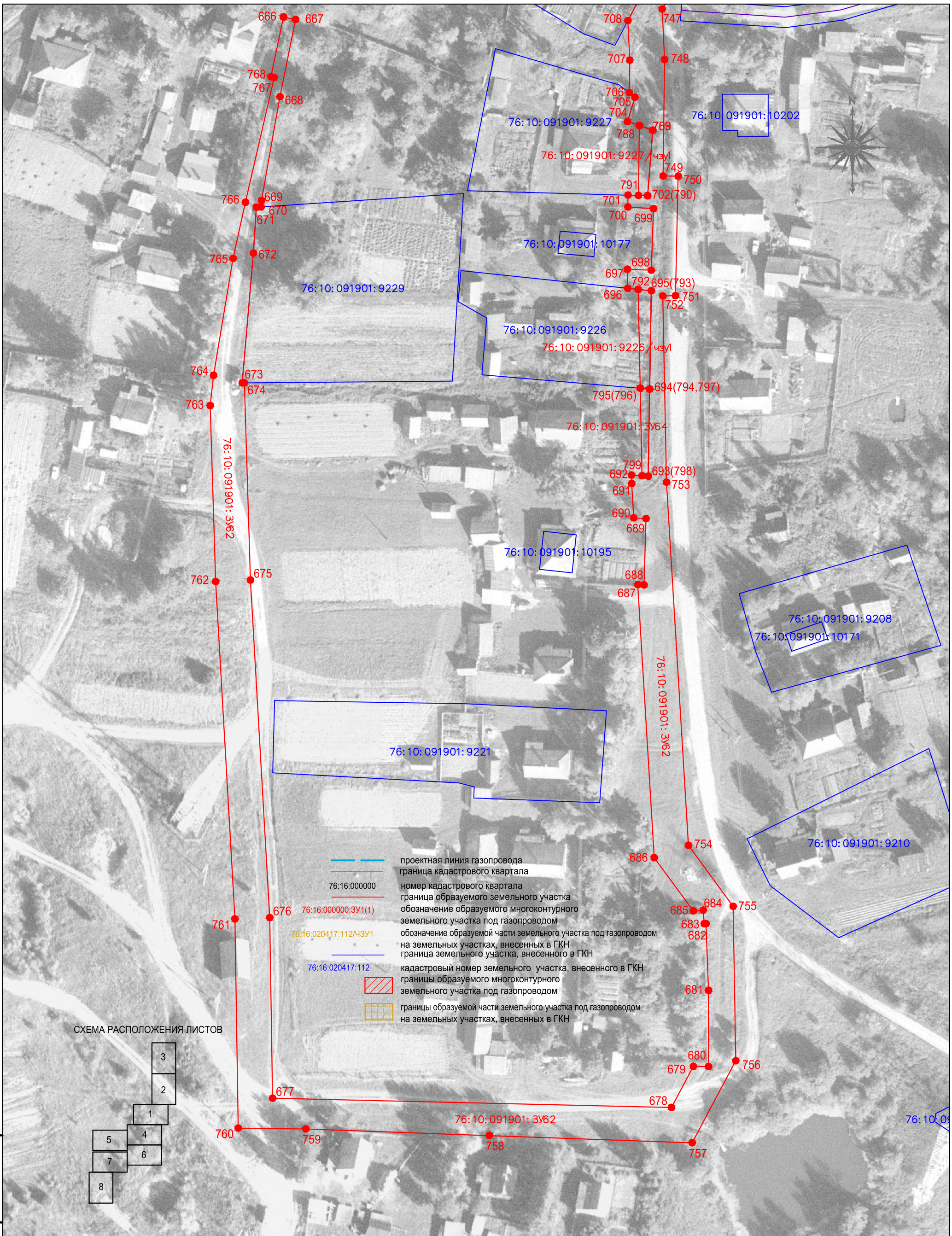
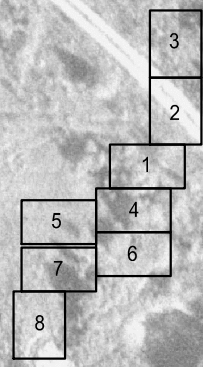


СХЕМА РАСПОЛОЖЕНИЯ ЛИСТОВ



Инва. № подл. _____
 Подпись и дата _____
 Взаим. инв. № _____

Проект межевания и планировки территории утверждён: постановлением администрации Первомайского муниципального района
 № _____ от _____ года

Изм.	Кол.уч.	Лист	№ док.	Подпись	Дата
ГИП		Шумаков		<i>[Signature]</i>	
Разраб.		Иванов		<i>[Signature]</i>	02.2020
Н.Контроль		Шумаков		<i>[Signature]</i>	

2-20 - ПМТ

Строительство газопровода низкого давления в с. Семёновское Первомайского муниципального района Ярославской области

Проект планировки территории (содержащий проект межевания территории)

Стадия	Лист	Листов
П	8	8

Чертёж межевания территории (1:1000)

ООО "Яргеопроект"