



**У Д М У Р Т  
РЕГИОН ГАЗ**  
проектное бюро

Газопровод межпоселковый  
с. Всехсвятское – с. Кукобой Первомайского  
района Ярославской области

Проект планировки территории

Основная часть проекта планировки территории

2961.085.П.0/0.1289-ППТ.1

Том №1

Изм.	№ док	Подпись	Дата

Ижевск 2022



**У Д М У Р Т  
РЕГИОН ГАЗ**  
проектное бюро

Газопровод межпоселковый  
с. Всехсвятское – с. Кукобой Первомайского  
района Ярославской области

Проект планировки территории

Основная часть проекта планировки территории

2961.085.П.0/0.1289-ППТ.1

Том №1

Директор

Д.А. Маслов

Главный инженер проекта

С.А. Мошкин

Изм.	№ док.	Подпись	Дата

Ижевск 2022

Обозначение	Наименование	Примечание (стр.)
1	2	3
2461.085.П.0/0.1289-ППТ.1.С	Содержание	2
2461.085.П.0/0.1289-ППТ.1.СП	Состав проектной документации	4
2461.085.П.0/0.1289-ППТ.1	<b>Положение о размещении линейных объектов</b>	
	1. Цели и задачи	5
	2. Исходно – разрешительная документация	6
	3. Наименование, основные характеристики (категория, протяженность, проектная мощность, пропускная способность, грузонапряженность, интенсивность движения) и назначение планируемых для размещения линейных объектов	7
	4. Перечень субъектов Российской Федерации, перечень муниципальных районов, городских округов в составе субъектов Российской Федерации, перечень поселений, населенных пунктов, внутригородских территорий городов федерального значения, на территориях которых устанавливаются зоны планируемого размещения линейных объектов	7
	5. Перечень координат характерных точек границ зон планируемого размещения линейных объектов	7
	6. Перечень координат характерных точек границ зон планируемого размещения линейных объектов, подлежащих переносу (переустройству) из зон планируемого размещения линейных объектов	11
	7. Предельные параметры разрешенного строительства, реконструкции объектов строительства, реконструкции объектов капитального строительства, входящих в состав линейных объектов в границах зон их планируемого размещения	11

Взам. инв. №

Подп. и дата

Инв. Наполн.

Кодуч.	Лист	№ док.	Подп.	Дата
Разраб.	Зайцева		<i>Зайцева</i>	11.22
Проверил	Ромашихин		<i>Ромашихин</i>	11.22
Н.контр.	Ромашихин		<i>Ромашихин</i>	11.22
ГИП	Мошкин		<i>Мошкин</i>	11.22

2461.085.П.0/0.1289-ППТ.1.С

Содержание

Стадия	Лист	Листов
П	1	2



УДМУРТ  
РЕГИОН ГАЗ  
проектное бюро

Обозначение	Наименование	Примечание (стр.)
1	2	3
	8. Информация о необходимости осуществления мероприятий по защите сохраняемых объектов капитального строительства (здание, строение, сооружение, объекты, строительство которых не завершено), существующих и строящихся на момент подготовки проекта планировки территории, а также объектов капитального строительства, планируемых к строительству в соответствии с ранее утвержденной документацией по планировке территории, от возможного негативного воздействия в связи с размещением линейных объектов	12
	9. Информация о необходимости осуществления мероприятий по сохранению объектов культурного наследия от возможного негативного воздействия в связи с размещением линейных объектов	13
	10. Информация о необходимости осуществления мероприятий по охране окружающей среды	14
	11. Информация о необходимости осуществления мероприятий по защите территории от чрезвычайных ситуаций природного и техногенного характера, в том числе по обеспечению пожарной безопасности и гражданской обороне	16
2461.085.П.0/0.1289-ППТ.1	<b>Проект планировки территории. Графическая часть</b>	
	Чертеж границ зон планируемого размещения линейного объекта М1:1000 (15 листов)	18

Инв. № подл.	Подп. и дата	Взам. инв. №						
Изм.	Кол.уч	Лист	№док.	Подп.	Дата	2461.085.П.0/0.1289-ППТ.1.С		

№ тома		Наименование	Примечание
<b>Проектная документация</b>			
1	2961.085.П.0/0.1289-ППТ.1	<b>Основная часть проекта планировки территории</b>	
		Положение о размещении линейных объектов	
		Проект планировки территории. Графическая часть	
2	2961.085.П.0/0.1289-ППТ.2	<b>Материалы по обоснованию проекта планировки территории</b>	
		Материалы по обоснованию проекта планировки территории. Пояснительная записка	
		Материалы по обоснованию проекта планировки территории. Графическая часть	
3	2961.085.П.0/0.1289-ПМТ.1	<b>Основная часть проекта межевания территории</b>	
4	2961.085.П.0/0.1289-ПМТ.2	<b>Материалы по обоснованию проекта межевания территории</b>	

Взам. инв. №

Подп. и дата

Инв. № подл.

Изм.	Колуч	Лист	№ док.	Подп.	Дата
Разраб.		Зайцева		<i>Колуч</i>	11.22
Проверил		Ромашихин		<i>Ромашихин</i>	11.22
Н.контр.		Ромашихин		<i>Ромашихин</i>	11.22
ГИП		Мошкин		<i>Мошкин</i>	11.22

2961.085.П.0/0.1289-СП

Состав  
проектной документации

Стадия	Лист	Листов
П	1	1



**УДМУРТ  
РЕГИОН ГАЗ**  
проектное бюро

### 1. Цели и задачи

Подготовка документации по планировке территории осуществляется в целях обеспечения устойчивого развития территорий, в том числе выделения элементов планировочной структуры, установления границ зон планируемого размещения объектов капитального строительства.

В соответствии со ст. 39.37 Земельного кодекса Российской Федерации" от 25.10.2001 №136-ФЗ публичный сервитут устанавливается для использования земельных участков и (или) земель в том числе в целях строительства, реконструкции, эксплуатации, капитального ремонта линейных объектов системы газоснабжения.


Публичный сервитут, по основаниям, предусмотренным п.1 ст. 39.37 Земельного кодекса, устанавливается на всем протяжении объекта, в том числе на временные площадки для размещения мобильных зданий и сооружений, складирования материалов, стоянки техники, и оборудования, необходимые для обеспечения строительства.

Публичный сервитут устанавливается по границе зоны планируемого размещения линейного объекта исходя из назначения и категории земель на всем протяжении трассы проектируемого межпоселкового газопровода, материала и диаметра труб, способов их соединения и укладки, размещения строительной техники, раскрытия траншей, складирования грунта, площадок для разезда и разворота техники, площадками для установки оборудования при проведении испытаний.

Резервирование и (или) изъятие земельных участков для государственных или муниципальных нужд настоящим проектом не предусмотрено.

Подготовка документации по планировке территории осуществляется в отношении выделяемых проектом планировки территории одного или нескольких смежных элементов планировочной структуры, определенных правилами

Взам.инв.№
Подп. и дата
Инв.№подл.

2961.085.П.0/0.1289-ППТ.1					
Изм.	Колуч	Лист	№док	Подп.	Дата
Разраб.		Зайцева		<i>Кау</i>	11.22
Проверил		Ромашихин		<i>[Signature]</i>	11.22
Н.контр.		Ромашихин		<i>[Signature]</i>	11.22
ГИП		Мошкин		<i>[Signature]</i>	11.22
<b>Основная часть проекта планировки территории</b>					
Стадия	Лист	Листов			
П	1	13			
		<b>УДМУРТ РЕГИОН ГАЗ</b> проектное бюро			

землепользования и застройки территориальных зон и (или) установленных схемами территориального планирования муниципальных районов, генеральными планами поселений, городских округов функциональных зон.

Подготовка документации по планировке территории осуществляется в отношении выделяемых проектом планировки территории одного или нескольких смежных элементов планировочной структуры, определенных правилами землепользования и застройки территориальных зон и (или) установленных схемами территориального планирования муниципальных районов, генеральными планами поселений, городских округов функциональных зон.

Подготовка графической части документации по планировке территории осуществляется:

- в соответствии с системой координат, используемой для ведения Единого государственного реестра недвижимости (МСК-76);
- с использованием цифровых топографических карт и цифровых топографических планов.

Участок работ находится в Первомайском районе Ярославской области.

Проектом планировки территории для размещения линейного объекта «Газопровод межпоселковый с. Всехсвятское – с. Кукобой Первомайского района Ярославской области» предусматривается строительство межпоселкового газопровода.

Граница Первомайского района Ярославской области установлена законом Ярославской области от 03.12.2007 г. № 105-з «Об описании границ муниципальных образований Ярославской области».

**2. Исходно – разрешительная документация**

1. Технические условия от 26.05.2022 г. № АБ-12/01/1367, выданные АО «Газпром газораспределение Ярославль».
2. Постановление Администрации Первомайского муниципального района Ярославской области о подготовке документации по планировке территории от 06.12.2022 г № 780.

Взам. инв. №	
Подп. и дата	
Инв. № подл.	

Изм.	Кол.уч	Лист	№ док.	Подп.	Дата	2961.085.П.0/0.1289-ППТ.1	Лист
							2

**3. Наименование, основные характеристики (категория, протяженность, проектная мощность, пропускная способность, грузонапряженность, интенсивность движения) и назначение планируемых для размещения линейных объектов**

Давление газа в точке подключения: максимальное 0,6 МПа

Участок подключения, диаметр, координаты газопровода в точке подключения: газопровод высокого давления II категории P≤0,6 МПа из полиэтиленовых труб, диаметр 225 мм. Прокладка газопровода – преимущественно подземная.

Материал трубы в точке подключения: ПЭ 100 SDR11 Ø225/

Площадные сооружения:

– Пункт редуцирования газа (ПРГ) с. Кукобой;

Протяженность трассы газопровода - L ≈ 13,7 км.

**4. Перечень субъектов Российской Федерации, перечень муниципальных районов, городских округов в составе субъектов Российской Федерации, перечень поселений, населенных пунктов, внутригородских территорий городов федерального значения, на территориях которых устанавливаются зоны планируемого размещения линейных объектов**

В административном отношении граница проекта планировки территории расположена в Первомайском районе Ярославской области Российской Федерации.

**5. Перечень координат характерных точек границ зон планируемого размещения линейных объектов**

№	X	Y
1	488453.91	1318455.49
2	488457.82	1318468.93
3	488471.38	1318464.96
4	488611.90	1318354.93
5	488610.04	1318352.56

6	488625.15	1318340.72
7	488624.53	1318339.93
8	488783.21	1318215.66
9	488787.55	1318222.43
10	488803.73	1318209.75
11	488820.18	1318199.21

Инв. № подл.	Взам. инв. №
	Подп. и дата

Изм.	Кол.уч	Лист	№ док.	Подп.	Дата	2961.085.П.0/0.1289-ППТ.1	Лист
							3



12	488815.86	1318192.48
13	488907.94	1318133.49
14	488952.98	1318203.46
15	489118.93	1318525.65
16	489189.99	1318918.49
17	489185.54	1319064.52
18	489179.54	1319064.34
19	489178.93	1319084.33
20	489189.14	1319084.64
21	489255.77	1319477.52
22	489250.78	1319481.66
23	489338.88	1319587.87
24	489419.27	1319630.18
25	489362.55	1319737.95
26	489360.78	1319737.01
27	489351.47	1319754.71
28	489369.16	1319764.03
29	489371.96	1319758.72
30	489465.47	1319807.93
31	489529.54	1319857.49
32	489525.87	1319862.23
33	489541.69	1319874.47
34	489553.93	1319858.65
35	489549.18	1319854.97
36	489632.53	1319747.20
37	489671.38	1319777.25
38	489784.55	1319899.12
39	489845.33	1320022.38
40	489848.02	1320021.06
41	489859.56	1320044.47
42	489856.87	1320045.80
43	490316.61	1320978.25
44	490294.46	1321043.49
45	490412.78	1321283.47
46	490472.83	1321583.19
47	490542.21	1321822.03
48	490605.05	1322038.39
49	490472.62	1322176.09
50	490471.18	1322174.71
51	490462.29	1322183.95
52	490476.92	1322199.06
53	490515.90	1322239.29
54	490519.52	1322235.82
55	490732.36	1322460.09
56	490728.73	1322463.53
57	490850.72	1322592.06

58	490943.76	1322690.10
59	491005.04	1322754.67
60	491132.03	1322913.89
61	491182.73	1323033.31
62	491175.04	1323042.64
63	491190.47	1323055.38
64	491198.09	1323046.12
65	491293.59	1323125.14
66	491265.03	1323293.92
67	491267.51	1323493.71
68	491310.03	1323588.95
69	491317.41	1323885.68
70	491418.05	1324237.49
71	491459.21	1324381.41
72	491462.20	1324380.56
73	491487.68	1324470.01
74	491488.64	1324469.73
75	491499.63	1324508.17
76	491495.78	1324509.24
77	491546.00	1324684.80
78	491547.68	1324697.30
79	491550.65	1324696.91
80	491599.19	1325058.19
81	491596.22	1325058.59
82	491598.88	1325078.41
83	491601.85	1325078.01
84	491633.87	1325316.35
85	491631.89	1325316.62
86	491633.25	1325326.75
87	491571.38	1325407.82
88	491585.84	1325442.46
89	491588.61	1325441.31
90	491680.84	1325662.30
91	491681.76	1325661.92
92	491773.74	1325882.32
93	491768.19	1325884.61
94	491775.40	1325901.88
95	492045.20	1326107.77
96	492080.40	1326134.63
97	492133.11	1326174.86
98	492171.22	1326208.76
99	492245.12	1326266.83
100	492253.77	1326255.82
101	492252.21	1326254.60
102	492341.97	1326139.97
103	492345.13	1326142.43

Инд. № подл.	Подп. и дата	Взам. инв. №

Изм.	Кол.уч	Лист	№ док.	Подп.	Дата

2961.085.П.0/0.1289-ППТ.1

Лист

4

104	492347.60	1326139.28
105	492379.48	1326164.09
106	492375.75	1326168.79
107	492638.18	1326373.03
108	492815.22	1326510.80
109	493146.47	1326768.59
110	493184.24	1326763.83
111	493288.17	1326750.91
112	493352.20	1326742.93
113	493362.10	1326756.03
114	493444.76	1326865.28
115	493507.61	1326948.33
116	493546.71	1326985.52
117	493543.60	1326997.69
118	493563.04	1327002.38
119	493565.76	1326991.72
120	493791.28	1327046.16
121	493790.54	1327049.07
122	493839.62	1327060.87
123	494068.51	1327170.74
124	494070.18	1327167.10
125	494125.12	1327193.47
126	494124.69	1327194.37
127	494234.74	1327247.20
128	494232.64	1327251.74
129	494242.13	1327256.29
130	494682.51	1327425.40
131	494793.22	1327467.91
132	495019.76	1327613.72
133	495063.71	1327816.46
134	495098.48	1327854.76
135	495138.35	1327898.69
136	495207.92	1327991.58
137	495191.88	1328003.58
138	495208.32	1328025.71
139	495222.90	1328014.99
140	495227.54	1328010.63
141	495230.26	1328008.12
142	495224.31	1328000.17
143	495236.27	1327991.22
144	495227.28	1327979.21
145	495220.08	1327984.60
146	495149.17	1327889.77
147	495109.06	1327845.59
148	495076.60	1327809.83
149	495032.21	1327605.09

150	494799.58	1327455.36
151	494687.53	1327412.33
152	494247.75	1327243.46
153	494238.51	1327239.03
154	494237.24	1327241.75
155	494127.28	1327188.97
156	494126.85	1327189.87
157	494071.85	1327163.46
158	494076.84	1327152.56
159	494058.84	1327143.84
160	494056.31	1327149.35
161	493844.34	1327047.60
162	493794.00	1327035.50
163	493792.77	1327040.35
164	493567.25	1326985.91
165	493567.99	1326983.00
166	493563.14	1326981.83
167	493518.08	1326938.98
168	493455.92	1326856.83
169	493455.93	1326856.82
170	493373.27	1326747.58
171	493358.48	1326728.04
172	493286.42	1326737.02
173	493182.49	1326749.94
174	493150.48	1326753.97
175	492823.81	1326499.75
176	492646.78	1326361.98
177	492384.45	1326157.82
178	492381.96	1326160.96
179	492350.06	1326136.13
180	492357.46	1326126.68
181	492341.68	1326114.40
182	492329.35	1326130.15
183	492338.82	1326137.52
184	492249.07	1326252.13
185	492180.21	1326198.01
186	492142.02	1326164.05
187	492088.89	1326123.50
188	492053.70	1326096.64
189	491791.58	1325896.61
190	491794.29	1325895.49
191	491786.68	1325877.00
192	491777.44	1325880.80
193	491685.45	1325660.38
194	491686.38	1325659.99
195	491594.15	1325439.00

Ив. № подл.	Подп. и дата	Взам. инв. №

Изм.	Кол.уч	Лист	№ док.	Подп.	Дата

2961.085.П.0/0.1289-ППТ.1

Лист

5

196	491598.76	1325437.07
197	491587.42	1325409.88
198	491647.39	1325331.31
199	491648.75	1325329.48
200	491646.76	1325314.62
201	491639.82	1325315.56
202	491607.80	1325077.20
203	491610.77	1325076.79
204	491608.10	1325056.97
205	491605.13	1325057.37
206	491556.60	1324696.14
207	491567.51	1324694.71
208	491564.85	1324674.89
209	491557.98	1324675.79
210	491509.27	1324505.50
211	491503.49	1324507.10
212	491492.49	1324468.64
213	491493.45	1324468.36
214	491467.97	1324378.91
215	491473.64	1324377.29
216	491469.51	1324362.87
217	491468.55	1324363.14
218	491431.51	1324233.64
219	491331.36	1323883.55
220	491323.96	1323585.80
221	491281.47	1323490.64
222	491279.04	1323295.01
223	491307.21	1323128.58
224	491298.21	1323121.17
225	491296.94	1323122.72
226	491200.63	1323043.03
227	491203.18	1323039.94
228	491199.45	1323036.86
229	491144.17	1322906.66
230	491015.61	1322745.47
231	490953.92	1322680.47
232	490860.87	1322582.43
233	490752.65	1322468.40
234	490757.01	1322464.27
235	490743.24	1322449.76
236	490736.71	1322455.96
237	490523.88	1322231.69
238	490526.04	1322229.64
239	490477.58	1322179.61
240	490602.61	1322049.59
241	490609.09	1322055.83

242	490624.28	1322040.04
243	490621.76	1322031.37
244	490617.92	1322032.49
245	490555.65	1321818.13
246	490486.44	1321579.86
247	490426.15	1321278.92
248	490309.58	1321042.50
249	490331.73	1320977.26
250	489878.27	1320057.55
251	489883.65	1320054.89
252	489874.81	1320036.95
253	489864.94	1320041.82
254	489853.40	1320018.40
255	489857.88	1320016.19
256	489796.17	1319891.02
257	489680.85	1319766.88
258	489636.34	1319732.46
259	489629.61	1319741.16
260	489631.20	1319742.38
261	489546.02	1319852.53
262	489473.07	1319796.11
263	489366.09	1319739.81
264	489425.83	1319626.30
265	489427.50	1319627.16
266	489432.79	1319616.96
267	489423.94	1319612.30
268	489422.10	1319615.85
269	489347.87	1319576.78
270	489261.56	1319472.72
271	489259.33	1319474.57
272	489193.22	1319084.76
273	489197.13	1319084.88
274	489199.15	1319077.58
275	489200.66	1319027.82
276	489199.98	1319020.35
277	489200.25	1319015.81
278	489201.14	1319012.24
279	489204.03	1318917.45
280	489144.65	1318589.15
281	489126.60	1318509.96
282	488965.11	1318196.45
283	488916.48	1318120.90
284	488908.07	1318126.28
285	488909.15	1318127.97
286	488813.71	1318189.11
287	488809.39	1318182.37

Инв. № подл.	Подп. и дата	Взам. инв. №	

Изм.	Кол.уч	Лист	№ док.	Подп.	Дата

2961.085.П.0/0.1289-ППТ.1

Лист

6

288	488792.15	1318193.42
289	488776.71	1318205.51
290	488781.04	1318212.28
291	488622.07	1318336.78
292	488621.45	1318336.00

293	488606.34	1318347.83
294	488603.27	1318343.91
295	488464.87	1318452.28
1	488453.91	1318455.49

**6. Перечень координат характерных точек границ зон планируемого размещения линейных объектов, подлежащих переносу (переустройству) из зон планируемого размещения линейных объектов**

В границах проекта планировки территории отсутствуют границы зон планируемого размещения линейных объектов, подлежащих переносу (переустройству).

**7. Предельные параметры разрешенного строительства, реконструкции объектов строительства, реконструкции объектов капитального строительства, входящих в состав линейных объектов в границах зон их планируемого размещения**

Предельные (минимальные и (или) максимальные) размеры земельных участков и предельные параметры разрешенного строительства, реконструкции объектов капитального строительства не подлежат установлению.

Учитывая основные технические характеристики данного проектируемого объекта проектными решениями определены границы зоны его планируемого размещения.

Границы зоны планируемого размещения объекта установлены в соответствии с требованиями действующих норм отвода земель и обозначены в графической части проектной документации.

- максимальное возможное давление планируемого газопровода – 0,6 МПа;
- максимальная суммарная протяженность сети газоснабжения газопровода ≈ 13,7 км.

Инв. № подл.	Подп. и дата	Взам. инв. №					Лист
			2961.085.П.0/0.1289-ППТ.1				
Изм.	Кол.уч	Лист	№ док.	Подп.	Дата		

Объекты капитального строительства, входящие в состав линейного объекта, расположенные в границах территории исторического поселения федерального или регионального значения, отсутствуют.

**8. Информация о необходимости осуществления мероприятий по защите сохраняемых объектов капитального строительства (здание, строение, сооружение, объекты, строительство которых не завершено), существующих и строящихся на момент подготовки проекта планировки территории, а также объектов капитального строительства, планируемых к строительству в соответствии с ранее утвержденной документацией по планировке территории, от возможного негативного воздействия в связи с размещением линейных объектов**

В зону планируемого размещения линейного объекта попадают следующие объекты капитального строительства:

- линии электропередачи;
- автомобильные дороги;
- кабели связи;
- сооружения газоснабжения.

Перечень мероприятий включает:

- проведение наблюдений за состоянием, своевременным выявлением и развитием имеющихся отклонений в поведении вновь строящихся сооружений, их оснований и окружающего массива грунта от проектных данных, разработка мероприятий по предупреждению и устранению возможных негативных последствий, обеспечение сохранности существующей застройки, находящейся в зоне влияния нового строительства, а также сохранение окружающей природной среды;
- разработка прогноза состояния строящегося объекта, воздействия его на окружающие здания и сооружения, на атмосферную, геологическую, гидрогеологическую и гидрологическую среду в период строительства и

Инв. № подл.	Подп. и дата	Взам. инв. №

Изм.	Кол.уч	Лист	№ док.	Подп.	Дата	2961.085.П.0/0.1289-ППТ.1	Лист
							8

последующие годы эксплуатации для оценки изменений их состояния, своевременного выявления дефектов, предупреждения и устранения негативных процессов, а также оценки правильности принятых методов расчета, проектных решений и результатов прогноза.

Состав и объемы работ по обследованию в каждом конкретном случае определяются программой работ с учетом требований действующих нормативных документов и ознакомления с проектно-технической документацией строящегося сооружения, а также зданий, находящихся в зоне влияния нового строительства.

**9. Информация о необходимости осуществления мероприятий по сохранению объектов культурного наследия от возможного негативного воздействия в связи с размещением линейных объектов**

Согласно письму от 06 октября 2021 года № их.43-4024/21 Департамента охраны объектов культурного наследия Ярославской области объект изысканий расположен вне зон охраны, вне защитных зон объектов культурного наследия.

В случае обнаружения в границах земельных участков, подлежащего воздействию земляных, строительных, хозяйственных и иных работ, объектов, обладающих признаками объекта археологического наследия, и после принятия Департаментом решения о включении данного объекта в перечень выявленных объектов культурного наследия:

- разработать в составе проектной документации раздел об обеспечении сохранности или проект обеспечения сохранности выявленного культурного наследия либо план проведения спасательных археологических полевых работ, включающих оценку воздействия проводимых работ на указанный объект культурного наследия (далее документация или раздел документации, обосновывающий меры по обеспечению сохранности выявленного объекта культурного (археологического) наследия);

- получить по документации или разделу документации, обосновывающей меры по обеспечению сохранности выявленного объекта культурного наследия

Инв. № подл.	Взам. инв. №
	Подп. и дата

Изм.	Кол.уч	Лист	№ док.	Подп.	Дата	2961.085.П.0/0.1289-ППТ.1	Лист
							9

заклучение государственной историко-культурной экспертизы и представить его совместно с указанной документацией в Департамент на согласование;

- обеспечить реализацию согласованной Департаментом документации, обосновывающей меры по обеспечению сохранности выявленного объекта культурного (археологического) наследия.

### **10. Информация о необходимости осуществления мероприятий по охране окружающей среды**

#### **Мероприятия по охране атмосферного воздуха.**

Во избежание аварийных ситуаций на стадии строительства обеспечивается постоянный диспетчерский контроль технологических и вспомогательных процессов, соблюдение правил техники безопасности.

Безаварийная эксплуатация газопровода достигается проведением следующих мероприятий:

- подземная прокладка газопроводов;
- у шкафных газорегуляторных пунктов устанавливается подземная отключающая арматура под ковром;
- стальные участки неразъемных соединений и другие стальные вставки покрываются изоляцией;
- полиэтиленовые трубы соединяются между собой на сварных установках сваркой встык;
- при эксплуатации трассы газопровода проводятся профилактические осмотры и капитальные ремонты.

#### **Мероприятия по охране и рациональному использованию земельных ресурсов и почвенного покрова.**

Основным мероприятием по охране земель от воздействия объекта является обеспечение надежности и безопасности работы газопроводов и объектов газового хозяйства. При строительстве газопроводов охрана земельных ресурсов обеспечивается комплексом технических и технологических решений, которые с

Инв. № подл.	Подп. и дата	Взам. инв. №					2961.085.П.0/0.1289-ППТ.1	Лист
			Изм.	Кол.уч	Лист	№ док.		Подп.

одной стороны уменьшают степень отрицательного воздействия на почвенно-растительный покров, с другой – обеспечивают полное восстановление его природных функций.

С целью охраны земель при строительстве и эксплуатации проектируемого газопровода приняты решения:

- выполнение всех строительных работ в пределах полосы отвода;
- траншеи минимальной ширины, необходимой для прокладки газопровода;
- уплотнение грунта обратной засыпки до исходной плотности;
- прокладка проектируемого газопровода подземная с целью обеспечения последующей возможности полного использования земель по назначению;
- засыпка, уплотнение, укрепление и планировка всех искусственно созданных в процессе выполнения строительно-монтажных работ выемок;
- благоустройство.

По окончании строительства с полосы отвода убирается строительный мусор, выполняются планировочные работы, и проводится благоустройство земельного участка.

Природовосстановительные работы считаются законченными, если отсутствуют участки с нарушенным растительным покровом, места, загрязненные нефтью, горюче-смазочными материалами, строительными и бытовыми отходами.

**Мероприятия по охране недр.**

Опосредованное нарушение травяной растительности возникает при прокладке газопровода от гусениц строительных механизмов, однако в силу кратковременного и однократного воздействия работ оно будет незначительно.

Прокладка проектируемого газопровода в подземном варианте на ограниченной территории и в сжатые сроки не окажет отрицательного влияния на животный мир, пути перемещения животных не изменятся.

В целях предотвращения гибели животного мира и растений проектом предусмотрены следующие мероприятия:

- соблюдение границ территории участка, отводимого под строительство;

Инв. № подл.	Подп. и дата	Взам. инв. №

Изм.	Кол.уч	Лист	№ док.	Подп.	Дата	2961.085.П.0/0.1289-ППТ.1	Лист
							11



- прокладка газопроводов подземная;
- использование существующих автомобильных дорог;
- надлежащий сбор, складирование и своевременное удаление отходов производства и потребления.

Учитывая существующее состояние растительного и животного мира, мест прокладки газопровода, воздействие на почвы, растительный и животный мир будет незначительным. Кроме того, в процессе производства строительных работ возникает шумовое и вибрационное воздействие, отпугивающее представителей животного мира и предотвращающее их попадание в механизмы строительной техники, иных зданий и сооружений линейного объекта.

### **11. Информация о необходимости осуществления мероприятий по защите территории от чрезвычайных ситуаций природного и техногенного характера, в том числе по обеспечению пожарной безопасности и гражданской обороне**

В соответствии с законодательством Российской Федерации, газораспределительные сети относятся к категории опасных производственных объектов, что обусловлено взрыво- и пожароопасными свойствами транспортируемого по ним газа.

Работоспособность и безопасность эксплуатации сетей газораспределения и газопотребления должны поддерживаться и сохраняться путем проведения технического обслуживания и ремонта в соответствии с эксплуатационными документами, техническими регламентами, национальными стандартами и сводами правил, утвержденными федеральными органами исполнительной власти, и другими нормативными правовыми актами.

Газовые хозяйства, эксплуатирующие газопроводы, должны иметь службы, в задачи которых должны входить контроль выполнения технических мероприятий, как в период строительства, так и при проведении технического обслуживания, текущего и капитального ремонтов газопроводов.

Взам. инв. №							2961.085.П.0/0.1289-ППТ.1	Лист
								12
Подп. и дата								
Инв. № подл.	Изм.	Кол.уч	Лист	№ док.	Подп.	Дата		

Обязательные мероприятия, проводимые в охранной зоне газопровода, выполнять строго в соответствии с Постановлением Правительства РФ от 20 ноября 2000 года № 878 «Об утверждении правил охраны газораспределительных сетей».

Внеплановый обход трассы газопроводов следует производить после аварий на водонесущих коммуникациях, сооружениях, расположенных в районе прокладки газопровода, обильных дождей, подъема грунтовых вод и уровня воды в реках, ручьях, оврагах, обводнения и заболачивания трассы газопровода.



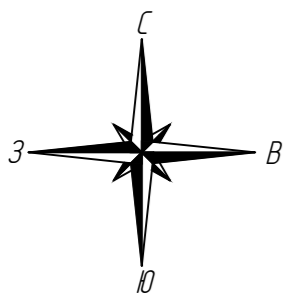
Пожарная безопасность обеспечивается комплексом проектных решений, направленных на предупреждение пожара и взрыва согласно Федеральному закону № ФЗ-123 от 22.07.2008 (с учётом внесённых изменений Федеральным законом от 10.07.2012 № 117-ФЗ), «Технический регламент о требованиях пожарной безопасности».

Для обозначения трассы газопровода, переходах через автодороги и на углах поворота трассы выполнить установку табличек-указателей (опознавательных знаков), закрепленных на железобетонных столбиках.

Инв. № подл.	Подп. и дата	Взам. инв. №

Изм.	Кол.уч	Лист	№ док.	Подп.	Дата	2961.085.П.0/0.1289-ППТ.1	Лист
							13

линия соединения с листом 2



Согласовано  
Взам. инв. N  
Подпись и дата  
Инв. N подл.

Условные обозначения:

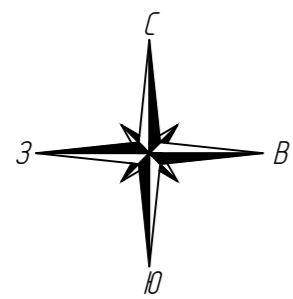
- граница территории в отношении которой осуществляется подготовка проекта планировки
- граница зоны планируемого размещения линейного объекта
- порядковый номер характерной точки границ зон планируемого размещения линейного объекта

Границы зон планируемого размещения линейных объектов, подлежащих реконструкции в связи с изменением их местоположения отсутствуют.

Чертеж красных линий исключен из состава документации ввиду отсутствия установленных, отменяемых, изменяемых и устанавливаемых красных линий, определяющих территорию общего пользования. Система координат МСК-76

					2961.085.П.0/0.1289-ППТ.1				
					Газопровод межпоселковый с. Всехсвятское – с. Кукобой Первомайского района Ярославской области				
Изм.	Кол.уч.	Лист	№ док.	Подпись	Дата	Проект планировки территории	Стадия	Лист	Листов
Разраб.		Зайцева		<i>Кauf</i>	11.22		П	1	26
Проверил.		Ромашихин		<i>Ромашихин</i>	11.22	Чертеж границ зон планируемого размещения линейного объекта М1:1000			
Н.контр.		Ромашихин		<i>Ромашихин</i>	11.22				
ГИП		Мошкин		<i>Мошкин</i>	11.22				





линия соединения с листом 3

19

В. 35 «Корона-Волжское»  
3 пр. ООО «РЭ Энерджи»

пошня

№203

№203

км 21/45

282

пошня

14

с. Вехсвятское

283

284

285

13

В. 35 «Корона-Волжское»  
3 пр. ООО «РЭ Энерджи»

д. Коробово

с. Вилкое Село

с. Вехсвятское

№202

с. Вехсвятское

286

287

288

289

290

12

11

10

9

8

В. 35 «Корона-Волжское»  
3 пр. ООО «РЭ Энерджи»

№1-4

№1-5

№1-2

№1-3

№1-4




№1-5

№1-2

№1-3


линия соединения с листом 1

Условные обозначения:

-  граница территории в отношении которой осуществляется подготовка проекта планировки
-  граница зоны планируемого размещения линейного объекта
-  порядковый номер характерной точки границ зон планируемого размещения линейного объекта

Границы зон планируемого размещения линейных объектов, подлежащих реконструкции в связи с изменением их местоположения отсутствуют.

Чертеж красных линий исключен из состава документации ввиду отсутствия установленных, отменяемых, изменяемых и устанавливаемых красных линий, определяющих территорию общего пользования.  
Система координат МСК-76




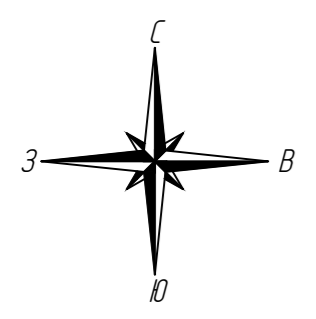
2961.085.П.0/0.1289-ППТ.1

Газопровод межпоселковый с. Вехсвятское – с. Кукобой  
Первомайского района Ярославской области

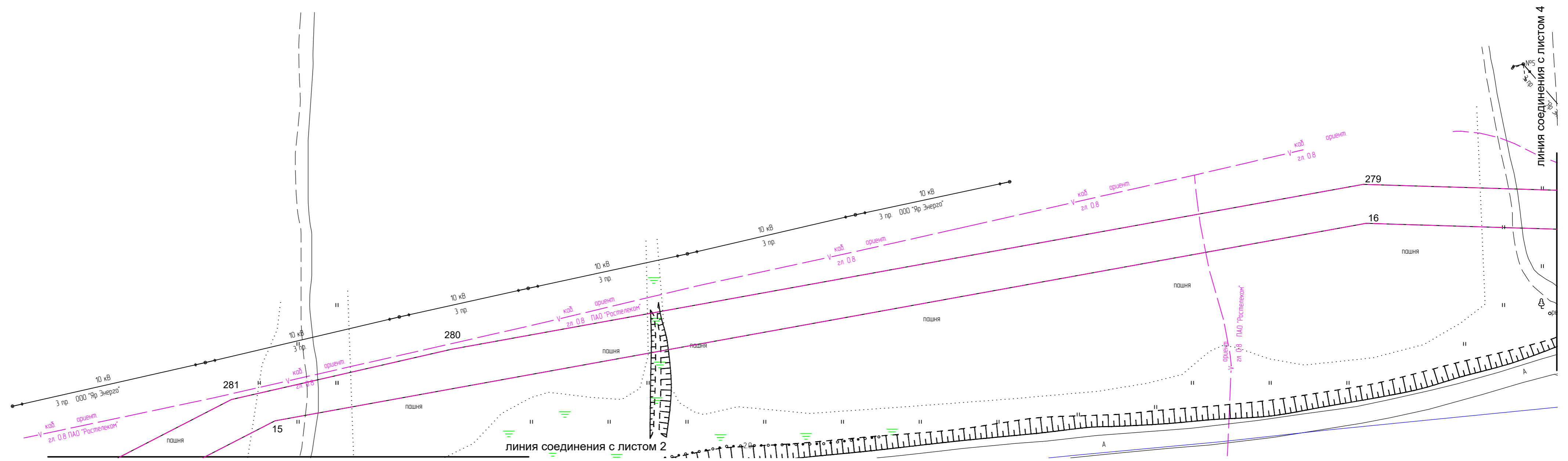
Изм.	Кол.уч.	Лист	Недок.	Подпись	Дата	Стадия	Лист	Листов
Разраб.		Зайцева		<i>Зайцева</i>	11.22			
Проверил.		Ромашихин		<i>Ромашихин</i>	11.22			
Н.контр.		Ромашихин		<i>Ромашихин</i>	11.22	Чертеж границ зон планируемого размещения линейного объекта М1:1000	П	2
ГИП		Мошкин		<i>Мошкин</i>	11.22			



Инв. N подл. | Подпись и дата | Взам. инв. N | Согласовано



с. Вехсвятское



Согласовано  
Взам. инв. №  
Подпись и дата  
Инв. № подл.

Условные обозначения:

- граница территории в отношении которой осуществляется подготовка проекта планировки
- граница зоны планируемого размещения линейного объекта
- порядковый номер характерной точки границ зон планируемого размещения линейного объекта

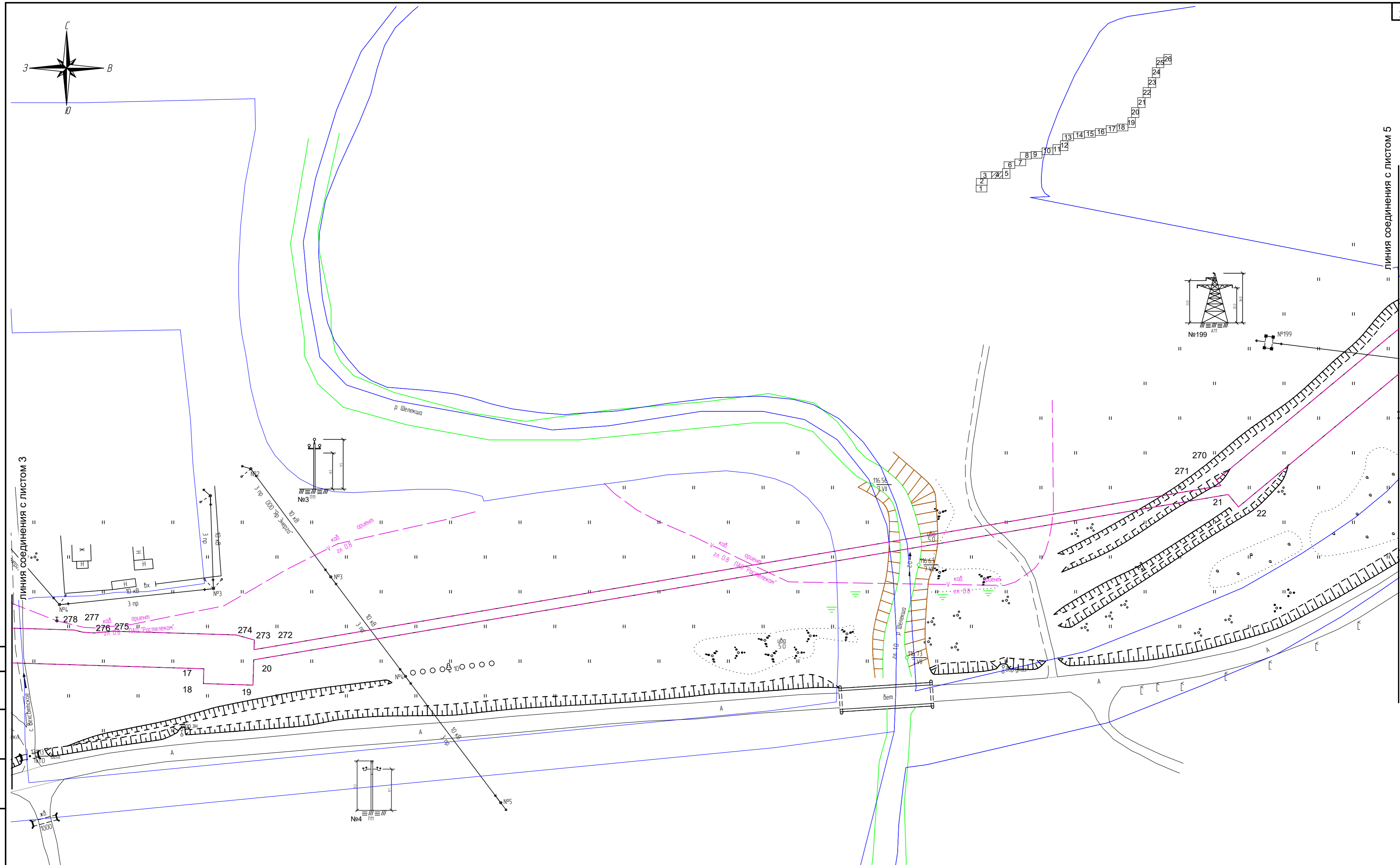
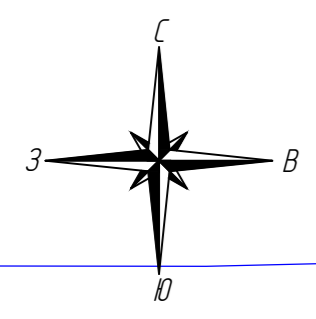
Границы зон планируемого размещения линейных объектов, подлежащих реконструкции в связи с изменением их местоположения отсутствуют.

Чертеж красных линий исключен из состава документации ввиду отсутствия установленных, отменяемых, изменяемых и устанавливаемых красных линий, определяющих территорию общего пользования. Система координат МСК-76

					2961.085.П.0/0.1289-ППТ.1				
					Газопровод межпоселковый с. Вехсвятское – с. Кукобой Первомайского района Ярославской области				
Изм.	Кол.уч.	Лист	№док.	Подпись	Дата	Проект планировки территории	Стадия	Лист	Листов
Разраб.		Зайцева		<i>Зайцева</i>	11.22		П	3	26
Проверил.		Ромашихин		<i>Ромашихин</i>	11.22	Чертеж границ зон планируемого размещения линейного объекта М1:1000			
Н.контр.		Ромашихин		<i>Ромашихин</i>	11.22				
ГИП		Мошкин		<i>Мошкин</i>	11.22				










линия соединения с листом 3

линия соединения с листом 5


Согласовано  
Изм. N подл.  
Взам. инв. N  
Подпись и дата  
Инв. N подл.

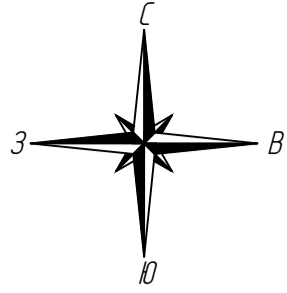
Условные обозначения:

-  граница территории в отношении которой осуществляется подготовка проекта планировки
-  граница зоны планируемого размещения линейного объекта
-  порядковый номер характерной точки границ зон планируемого размещения линейного объекта

Границы зон планируемого размещения линейных объектов, подлежащих реконструкции в связи с изменением их местоположения отсутствуют.

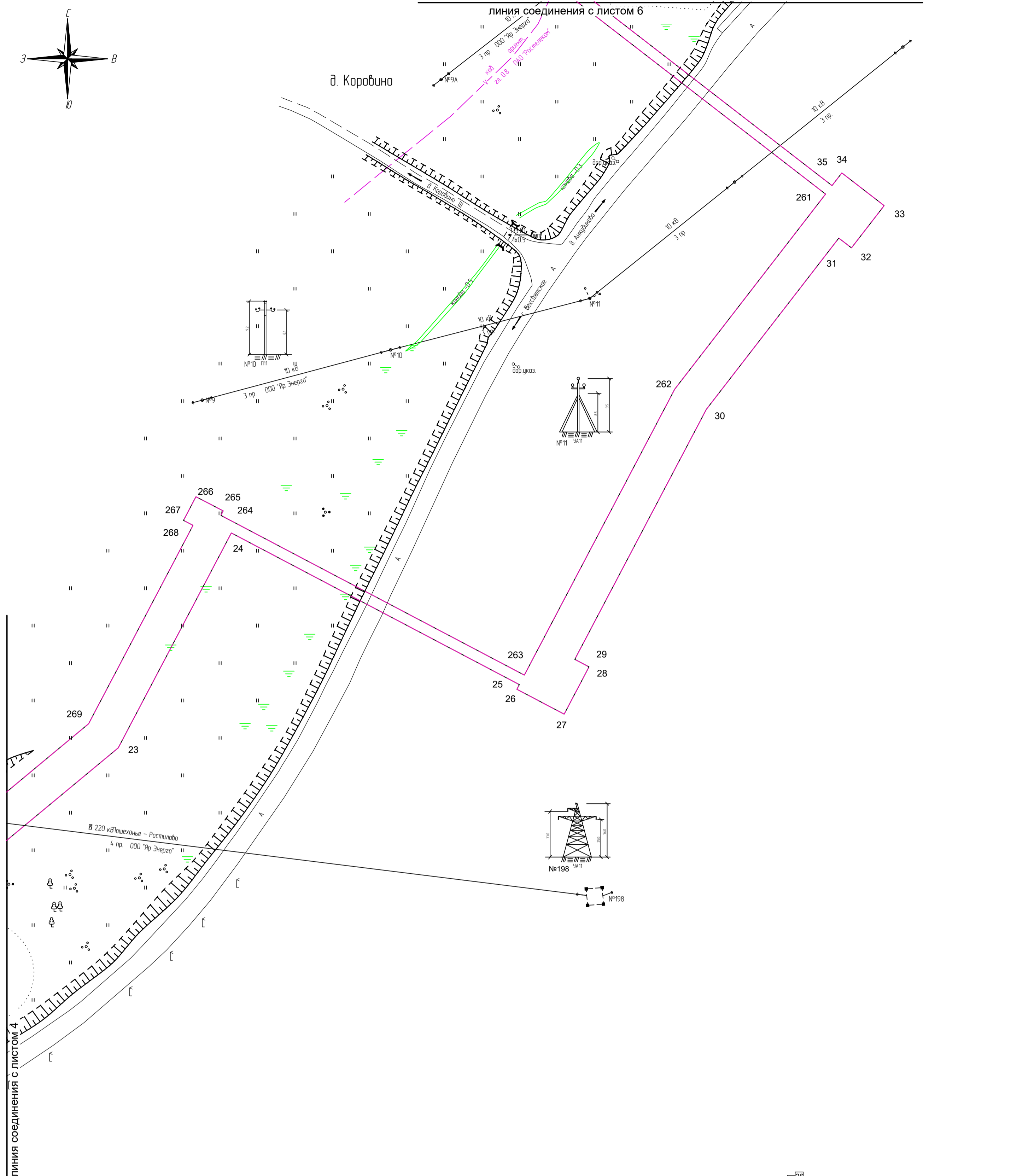
Чертеж красных линий исключен из состава документации ввиду отсутствия установленных, отменяемых, изменяемых и устанавливаемых красных линий, определяющих территорию общего пользования. Система координат МСК-76

2961.085.П.0/0.1289-ППТ.1					
Газопровод межпоселковый с. Всехсвятское – с. Кукобой Первомайского района Ярославской области					
Изм.	Кол.уч.	Лист	№док.	Подпись	Дата
Разраб.		Зайцева		<i>каф</i>	11.22
Проверил.		Ромашихин		<i>rom</i>	11.22
Н.контр.		Ромашихин		<i>rom</i>	11.22
ГИП		Мошкин		<i>mos</i>	11.22
Проект планировки территории			Стадия	Лист	Листов
			П	4	26
Чертеж границ зон планируемого размещения линейного объекта М1:1000					



линия соединения с листом 6

д. Коровино



линия соединения с листом 4


Согласовано
Взам. инв. N
Подпись и дата
Инв. N подл.

Условные обозначения:

- граница территории в отношении которой осуществляется подготовка проекта планировки
- граница зоны планируемого размещения линейного объекта
- порядковый номер характерной точки границ зон планируемого размещения линейного объекта

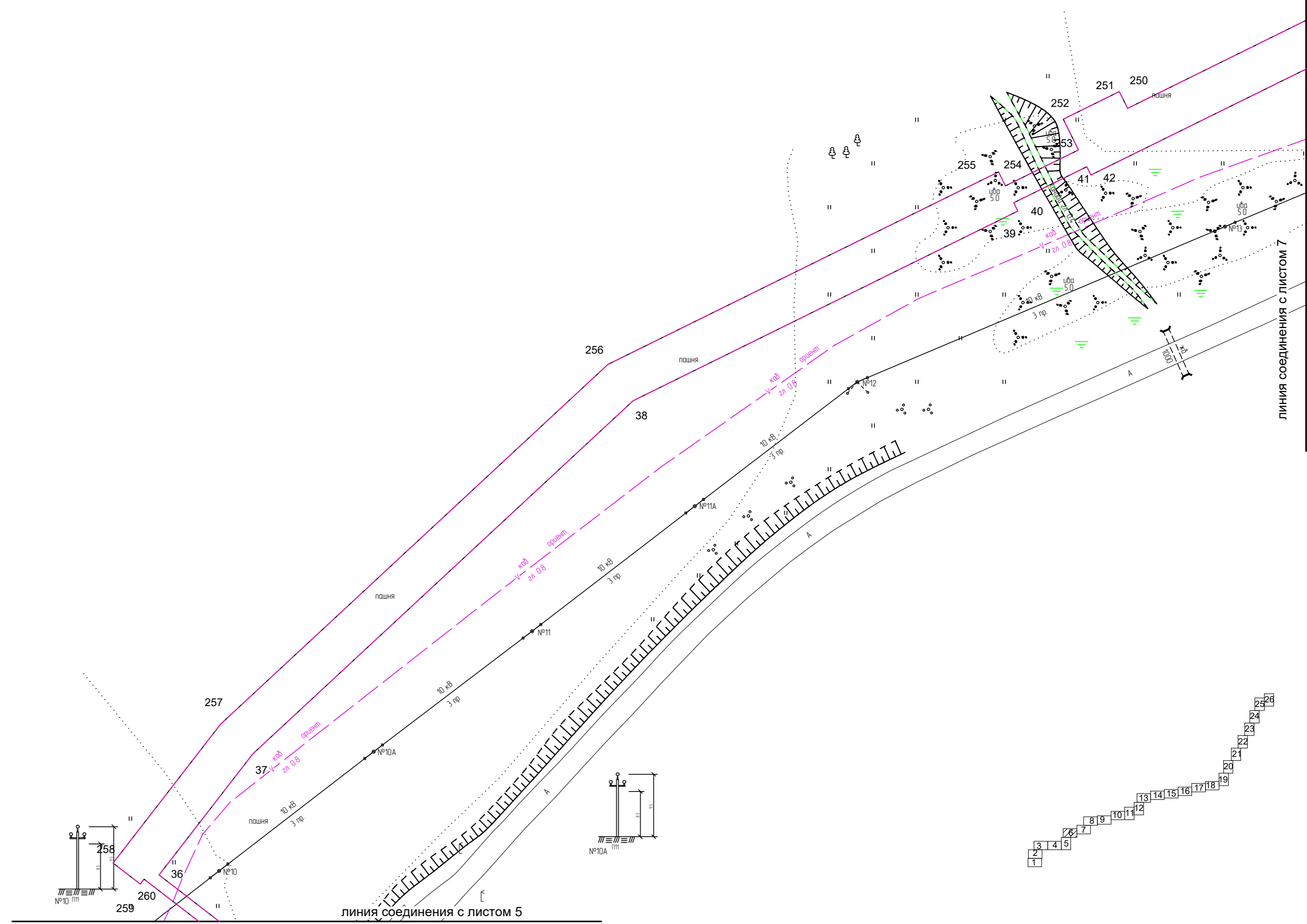
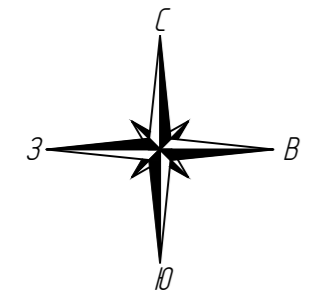
Границы зон планируемого размещения линейных объектов, подлежащих реконструкции в связи с изменением их местоположения отсутствуют.

Чертеж красных линий исключен из состава документации ввиду отсутствия установленных, отменяемых, изменяемых и устанавливаемых красных линий, определяющих территорию общего пользования. Система координат МСК-76



Изм.	Кол.уч.	Лист	№ док.	Подпись	Дата
Разраб.			Зайцева	<i>Кай</i>	11.22
Проверил.			Ромашихин	<i>Ромашихин</i>	11.22
Н.контр.			Ромашихин	<i>Ромашихин</i>	11.22
ГИП			Мошкин	<i>Мошкин</i>	11.22

2961.085.П.0/0.1289-ППТ.1					
Газопровод межпоселковый с. Всехсвятское – с. Кукобой Первомайского района Ярославской области					
Проект планировки территории			Стадия	Лист	Листов
			П	5	26
Чертеж границ зон планируемого размещения линейного объекта М1:1000					




Условные обозначения:

- граница территории в отношении которой осуществляется подготовка проекта планировки
- граница зоны планируемого размещения линейного объекта
- порядковый номер характерной точки границ зон планируемого размещения линейного объекта

Границы зон планируемого размещения линейных объектов, подлежащих реконструкции в связи с изменением их местоположения отсутствуют.


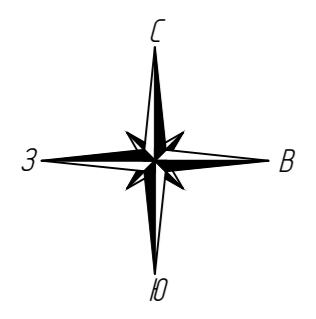
Чертеж красных линий исключен из состава документации ввиду отсутствия установленных, отменяемых, изменяемых и устанавливаемых красных линий, определяющих территорию общего пользования. Система координат МСК-76

2961.085.П.0/0.1289-ППТ.1					
Газопровод межпоселковый с. Всехсвятское – с. Кукобой Первомайского района Ярославской области					
Изм.	Кол.уч.	Лист	№ док.	Подпись	Дата
Разраб.		Зайцева			11.22
Проверил.		Ромашихин			11.22
Н.контр.		Ромашихин			11.22
ГИП		Мошкин			11.22
				Стадия	Лист
				П	6
				Листов	26
Чертеж границ зон планируемого размещения линейного объекта М1:1000					



Инв. N подл. \_\_\_\_\_  
 Подпись и дата \_\_\_\_\_  
 Взам. инв. N \_\_\_\_\_  
 Согласовано \_\_\_\_\_





линия соединения с листом 6

линия соединения с листом 8


Согласовано
Взам. инв. N
Подпись и дата
Инв. N подл.

Условные обозначения:

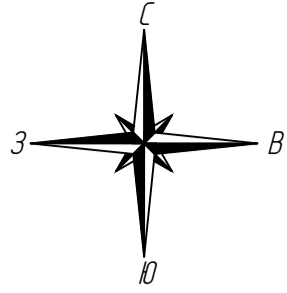
- граница территории в отношении которой осуществляется подготовка проекта планировки
- граница зоны планируемого размещения линейного объекта
- порядковый номер характерной точки границ зон планируемого размещения линейного объекта

Границы зон планируемого размещения линейных объектов, подлежащих реконструкции в связи с изменением их местоположения отсутствуют.

Чертеж красных линий исключен из состава документации ввиду отсутствия установленных, отменяемых, изменяемых и устанавливаемых красных линий, определяющих территорию общего пользования. Система координат МСК-76

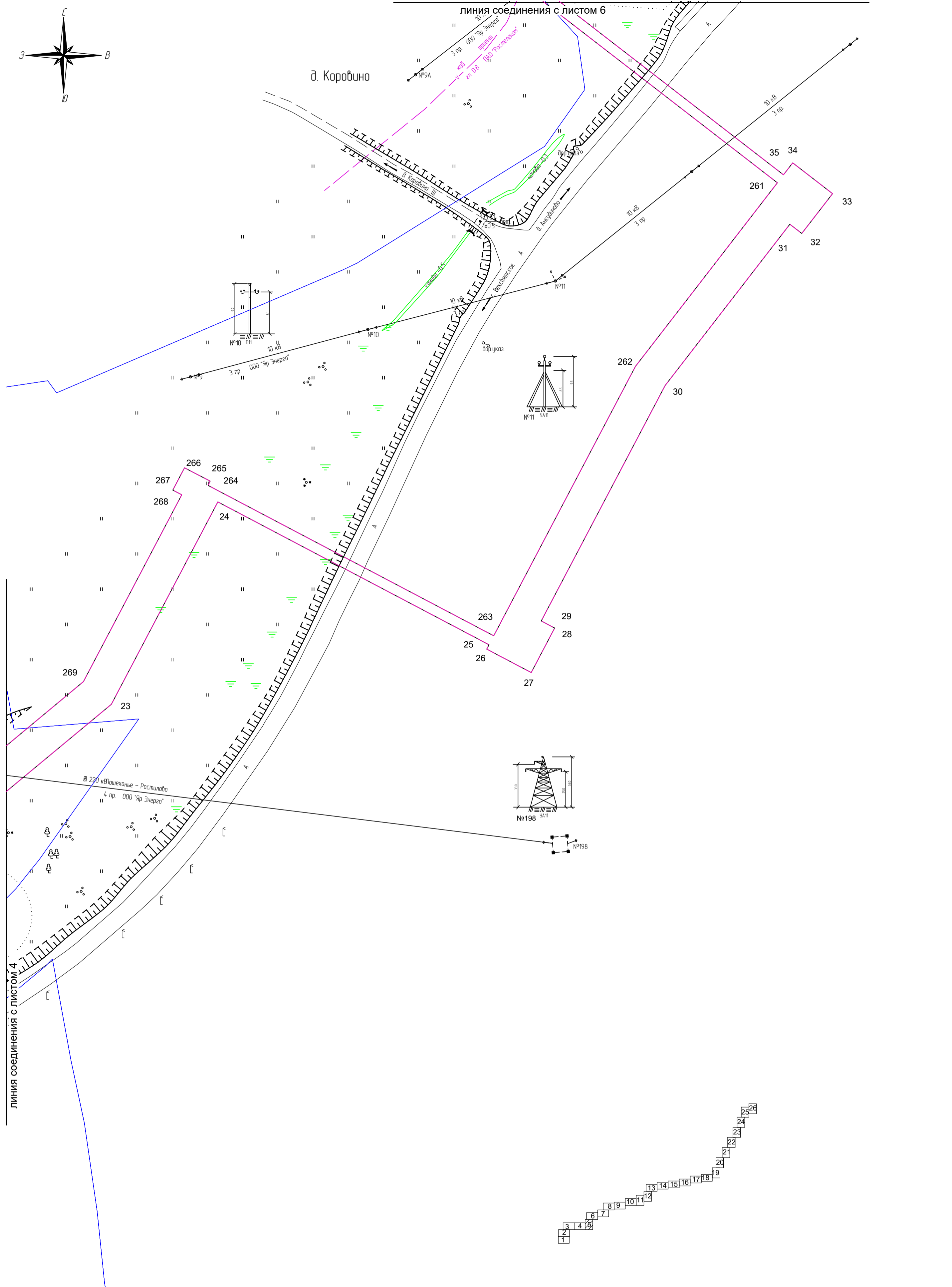


2961.085.П.0/0.1289-ППТ.1						
Газопровод межпоселковый с. Всехсвятское – с. Кукобой Первомайского района Ярославской области						
Изм.	Кол.уч.	Лист	№док.	Подпись	Дата	
Разраб.		Зайцева			11.22	
Проверил.		Ромашихин			11.22	
Н.контр.		Ромашихин			11.22	
ГИП		Мошкин			11.22	
Проект планировки территории				Стадия	Лист	Листов
				П	7	26
Чертеж границ зон планируемого размещения линейного объекта М1:1000						



д. Коровино

линия соединения с листом 6




линия соединения с листом 4

Условные обозначения:

- граница территории в отношении которой осуществляется подготовка проекта планировки
- граница зоны планируемого размещения линейного объекта
- порядковый номер характерной точки границ зон планируемого размещения линейного объекта

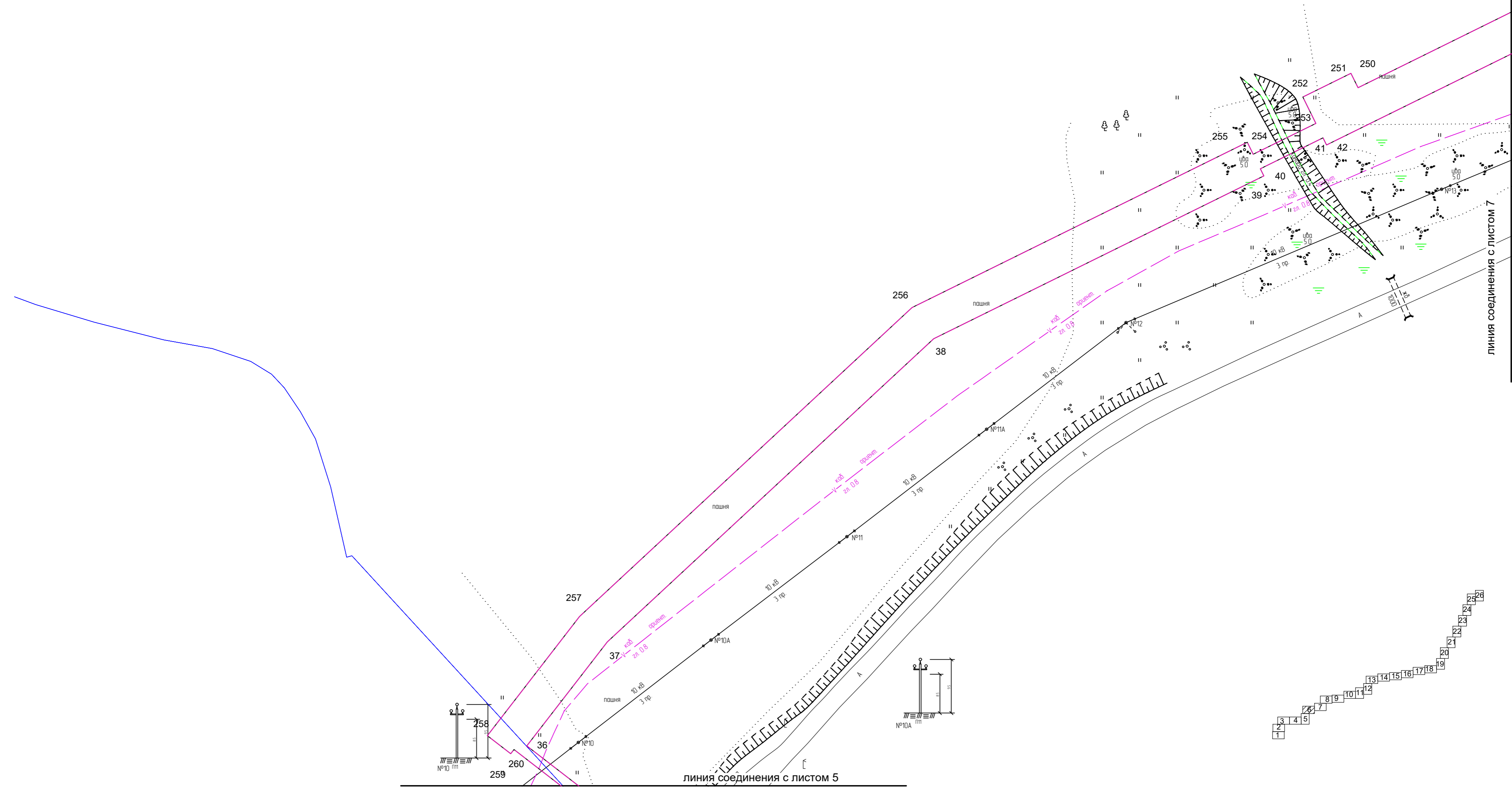
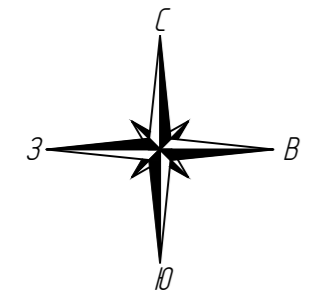
Границы зон планируемого размещения линейных объектов, подлежащих реконструкции в связи с изменением их местоположения отсутствуют.

Чертеж красных линий исключен из состава документации ввиду отсутствия установленных, отменяемых, изменяемых и устанавливаемых красных линий, определяющих территорию общего пользования. Система координат МСК-76



Согласовано
Взам. инв. N
Подпись и дата
Инв. N подл.

2961.085.П.0/0.1289-ППТ.1					
Газопровод межпоселковый с. Всехсвятское – с. Кукобой Первомайского района Ярославской области					
Изм.	Кол.уч.	Лист	№ док.	Подпись	Дата
Разраб.	Зайцева	Кauf			11.22
Проверил.	Ромашин				11.22
Н.контр.	Ромашин				11.22
ГИП	Мошкин				11.22
Стадия	Лист	Листов			
П	5	26			
Чертеж границ зон планируемого размещения линейного объекта М1:1000					



ЛИНИЯ СОЕДИНЕНИЯ С ЛИСТОМ 7

ЛИНИЯ СОЕДИНЕНИЯ С ЛИСТОМ 5


Условные обозначения:

- граница территории в отношении которой осуществляется подготовка проекта планировки
- граница зоны планируемого размещения линейного объекта
- 1, 2, 3, 4, 5, 6, 7, 8, 9, 10, 11, 12, 13, 14, 15, 16, 17, 18, 19, 20, 21, 22, 23, 24, 25, 26, 27, 28, 29, 30, 31, 32, 33, 34, 35, 36, 37, 38, 39, 40, 41, 42, 43, 44, 45, 46, 47, 48, 49, 50, 51, 52, 53, 54, 55, 56, 57, 58, 59, 60, 61, 62, 63, 64, 65, 66, 67, 68, 69, 70, 71, 72, 73, 74, 75, 76, 77, 78, 79, 80, 81, 82, 83, 84, 85, 86, 87, 88, 89, 90, 91, 92, 93, 94, 95, 96, 97, 98, 99, 100, 101, 102, 103, 104, 105, 106, 107, 108, 109, 110, 111, 112, 113, 114, 115, 116, 117, 118, 119, 120, 121, 122, 123, 124, 125, 126, 127, 128, 129, 130, 131, 132, 133, 134, 135, 136, 137, 138, 139, 140, 141, 142, 143, 144, 145, 146, 147, 148, 149, 150, 151, 152, 153, 154, 155, 156, 157, 158, 159, 160, 161, 162, 163, 164, 165, 166, 167, 168, 169, 170, 171, 172, 173, 174, 175, 176, 177, 178, 179, 180, 181, 182, 183, 184, 185, 186, 187, 188, 189, 190, 191, 192, 193, 194, 195, 196, 197, 198, 199, 200, 201, 202, 203, 204, 205, 206, 207, 208, 209, 210, 211, 212, 213, 214, 215, 216, 217, 218, 219, 220, 221, 222, 223, 224, 225, 226, 227, 228, 229, 230, 231, 232, 233, 234, 235, 236, 237, 238, 239, 240, 241, 242, 243, 244, 245, 246, 247, 248, 249, 250, 251, 252, 253, 254, 255, 256, 257, 258, 259, 260, 261, 262, 263, 264, 265, 266, 267, 268, 269, 270, 271, 272, 273, 274, 275, 276, 277, 278, 279, 280, 281, 282, 283, 284, 285, 286, 287, 288, 289, 290, 291, 292, 293, 294, 295, 296, 297, 298, 299, 300, 301, 302, 303, 304, 305, 306, 307, 308, 309, 310, 311, 312, 313, 314, 315, 316, 317, 318, 319, 320, 321, 322, 323, 324, 325, 326, 327, 328, 329, 330, 331, 332, 333, 334, 335, 336, 337, 338, 339, 340, 341, 342, 343, 344, 345, 346, 347, 348, 349, 350, 351, 352, 353, 354, 355, 356, 357, 358, 359, 360, 361, 362, 363, 364, 365, 366, 367, 368, 369, 370, 371, 372, 373, 374, 375, 376, 377, 378, 379, 380, 381, 382, 383, 384, 385, 386, 387, 388, 389, 390, 391, 392, 393, 394, 395, 396, 397, 398, 399, 400, 401, 402, 403, 404, 405, 406, 407, 408, 409, 410, 411, 412, 413, 414, 415, 416, 417, 418, 419, 420, 421, 422, 423, 424, 425, 426, 427, 428, 429, 430, 431, 432, 433, 434, 435, 436, 437, 438, 439, 440, 441, 442, 443, 444, 445, 446, 447, 448, 449, 450, 451, 452, 453, 454, 455, 456, 457, 458, 459, 460, 461, 462, 463, 464, 465, 466, 467, 468, 469, 470, 471, 472, 473, 474, 475, 476, 477, 478, 479, 480, 481, 482, 483, 484, 485, 486, 487, 488, 489, 490, 491, 492, 493, 494, 495, 496, 497, 498, 499, 500, 501, 502, 503, 504, 505, 506, 507, 508, 509, 510, 511, 512, 513, 514, 515, 516, 517, 518, 519, 520, 521, 522, 523, 524, 525, 526, 527, 528, 529, 530, 531, 532, 533, 534, 535, 536, 537, 538, 539, 540, 541, 542, 543, 544, 545, 546, 547, 548, 549, 550, 551, 552, 553, 554, 555, 556, 557, 558, 559, 560, 561, 562, 563, 564, 565, 566, 567, 568, 569, 570, 571, 572, 573, 574, 575, 576, 577, 578, 579, 580, 581, 582, 583, 584, 585, 586, 587, 588, 589, 590, 591, 592, 593, 594, 595, 596, 597, 598, 599, 600, 601, 602, 603, 604, 605, 606, 607, 608, 609, 610, 611, 612, 613, 614, 615, 616, 617, 618, 619, 620, 621, 622, 623, 624, 625, 626, 627, 628, 629, 630, 631, 632, 633, 634, 635, 636, 637, 638, 639, 640, 641, 642, 643, 644, 645, 646, 647, 648, 649, 650, 651, 652, 653, 654, 655, 656, 657, 658, 659, 660, 661, 662, 663, 664, 665, 666, 667, 668, 669, 670, 671, 672, 673, 674, 675, 676, 677, 678, 679, 680, 681, 682, 683, 684, 685, 686, 687, 688, 689, 690, 691, 692, 693, 694, 695, 696, 697, 698, 699, 700, 701, 702, 703, 704, 705, 706, 707, 708, 709, 710, 711, 712, 713, 714, 715, 716, 717, 718, 719, 720, 721, 722, 723, 724, 725, 726, 727, 728, 729, 730, 731, 732, 733, 734, 735, 736, 737, 738, 739, 740, 741, 742, 743, 744, 745, 746, 747, 748, 749, 750, 751, 752, 753, 754, 755, 756, 757, 758, 759, 760, 761, 762, 763, 764, 765, 766, 767, 768, 769, 770, 771, 772, 773, 774, 775, 776, 777, 778, 779, 780, 781, 782, 783, 784, 785, 786, 787, 788, 789, 790, 791, 792, 793, 794, 795, 796, 797, 798, 799, 800, 801, 802, 803, 804, 805, 806, 807, 808, 809, 810, 811, 812, 813, 814, 815, 816, 817, 818, 819, 820, 821, 822, 823, 824, 825, 826, 827, 828, 829, 830, 831, 832, 833, 834, 835, 836, 837, 838, 839, 840, 841, 842, 843, 844, 845, 846, 847, 848, 849, 850, 851, 852, 853, 854, 855, 856, 857, 858, 859, 860, 861, 862, 863, 864, 865, 866, 867, 868, 869, 870, 871, 872, 873, 874, 875, 876, 877, 878, 879, 880, 881, 882, 883, 884, 885, 886, 887, 888, 889, 890, 891, 892, 893, 894, 895, 896, 897, 898, 899, 900, 901, 902, 903, 904, 905, 906, 907, 908, 909, 910, 911, 912, 913, 914, 915, 916, 917, 918, 919, 920, 921, 922, 923, 924, 925, 926, 927, 928, 929, 930, 931, 932, 933, 934, 935, 936, 937, 938, 939, 940, 941, 942, 943, 944, 945, 946, 947, 948, 949, 950, 951, 952, 953, 954, 955, 956, 957, 958, 959, 960, 961, 962, 963, 964, 965, 966, 967, 968, 969, 970, 971, 972, 973, 974, 975, 976, 977, 978, 979, 980, 981, 982, 983, 984, 985, 986, 987, 988, 989, 990, 991, 992, 993, 994, 995, 996, 997, 998, 999, 1000

Границы зон планируемого размещения линейных объектов, подлежащих реконструкции в связи с изменением их местоположения отсутствуют.

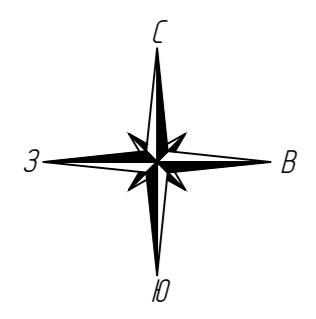
Чертеж красных линий исключен из состава документации ввиду отсутствия установленных, отменяемых, изменяемых и устанавливаемых красных линий, определяющих территорию общего пользования.

Система координат МСК-76



Согласовано
Взам. инв. N
Подпись и дата
Инв. N подл.

2961.085.П.0/0.1289-ППТ.1					
Газопровод межпоселковый с. Всехсвятское – с. Кукобой Первомайского района Ярославской области					
Изм.	Кол.уч.	Лист	№док.	Подпись	Дата
Разраб.		Зайцева			11.22
Проверил.		Ромашихин			11.22
Н.контр.		Ромашихин			11.22
ГИП		Мошкин			11.22
Проект планировки территории				Стадия	Лист
				П	6
Чертеж границ зон планируемого размещения линейного объекта М1:1000				Листов	26
					РЕГИОН ГАЗ






Согласовано

Взам. инв. №

Подпись и дата

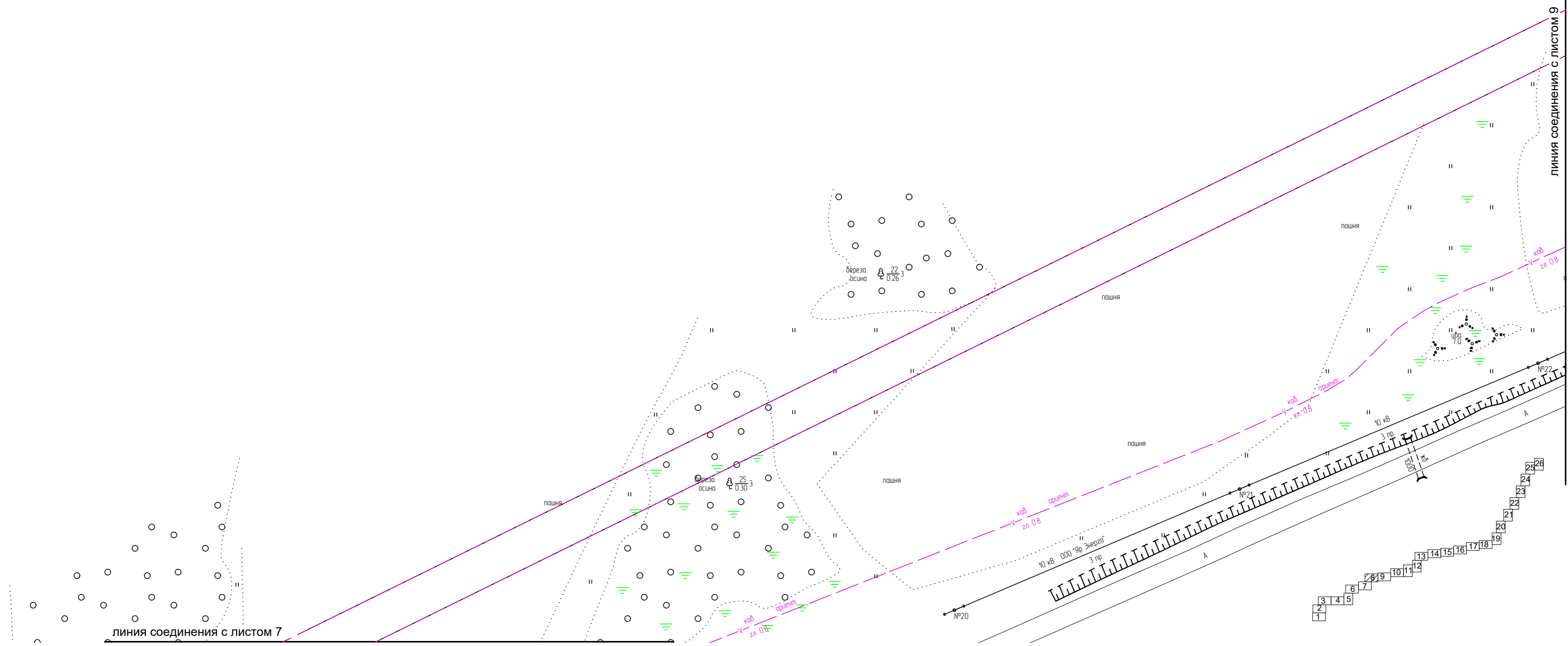
Инв. № подл.

Условные обозначения:

-  граница территории в отношении которой осуществляется подготовка проекта планировки
-  граница зоны планируемого размещения линейного объекта
-  порядковый номер характерной точки границ зон планируемого размещения линейного объекта

Границы зон планируемого размещения линейных объектов, подлежащих реконструкции в связи с изменением их местоположения отсутствуют.


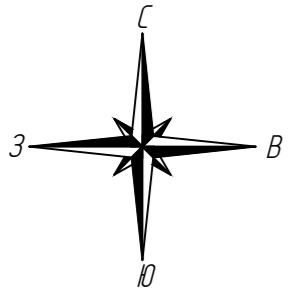
Чертеж красных линий исключен из состава документации ввиду отсутствия установленных, отменяемых, изменяемых и устанавливаемых красных линий, определяющих территорию общего пользования. Система координат МСК-76



						2961.085.П.0/0.1289-ППТ.1			
						Газопровод межпоселковый с. Всехсвятское – с. Кукобой Первомайского района Ярославской области			
Изм.	Кол.уч.	Лист	№ док.	Подпись	Дата	Проект планировки территории	Стадия	Лист	Листов
Разраб.		Зайцева		<i>Кauf</i>	11.22		П	8	26
Проверил.		Ромашихин		<i>Romashikhin</i>	11.22	Чертеж границ зон планируемого размещения линейного объекта М1:1000			
Н.контр.		Ромашихин		<i>Romashikhin</i>	11.22				
ГИП		Мошкин		<i>Moskin</i>	11.22				







Согласовано

Взам. инв. N

Подпись и дата


Инв. N подл.

Условные обозначения:

- граница территории в отношении которой осуществляется подготовка проекта планировки
- граница зоны планируемого размещения линейного объекта
- > 1 порядковый номер характерной точки границ зон планируемого размещения линейного объекта

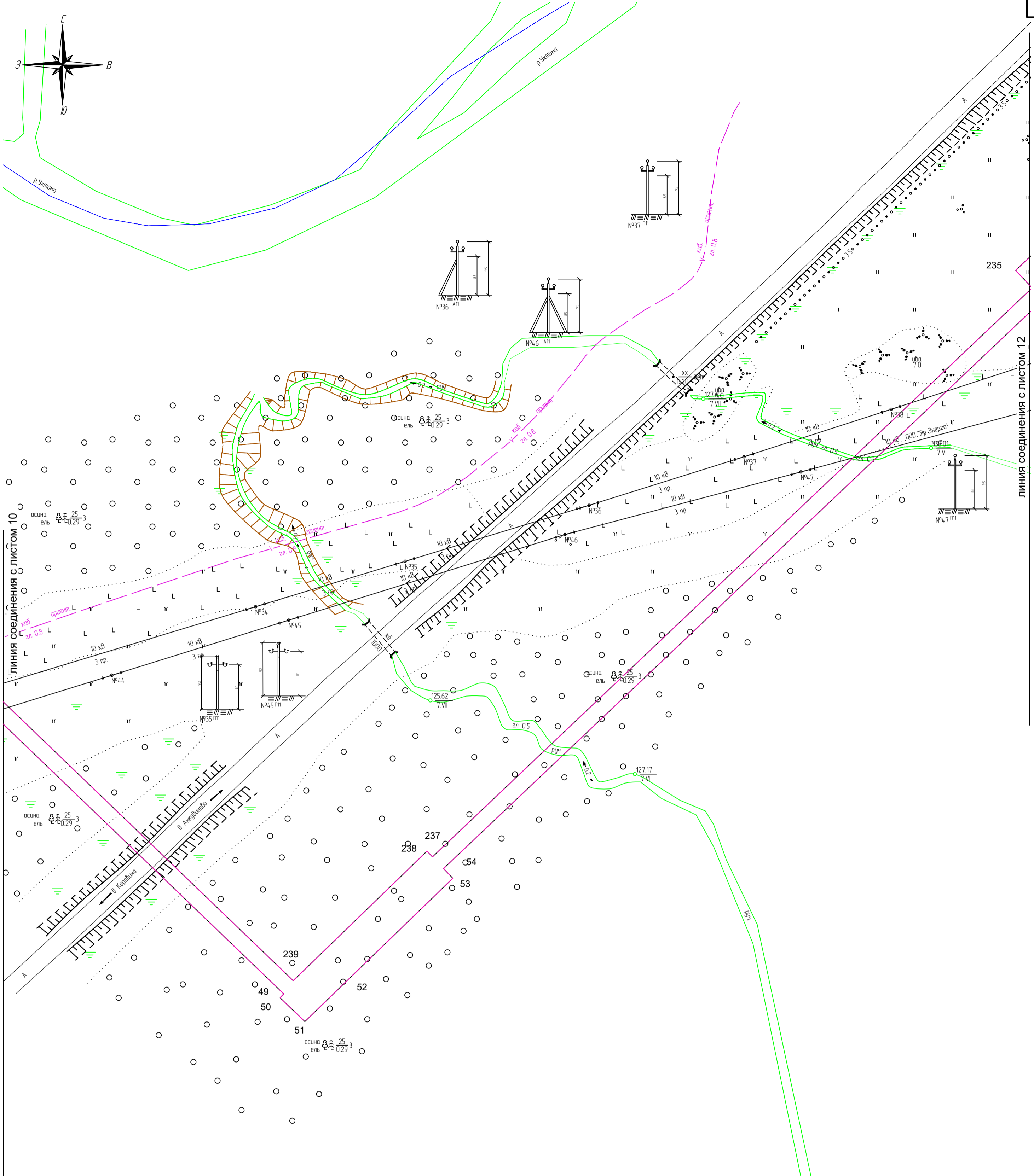
Границы зон планируемого размещения линейных объектов, подлежащих реконструкции в связи с изменением их местоположения отсутствуют.

Чертеж красных линий исключен из состава документации ввиду отсутствия установленных, отменяемых, изменяемых и устанавливаемых красных линий, определяющих территорию общего пользования. Система координат МСК-76



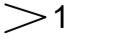


2961.085.П.0/0.1289-ППТ.1					
Газопровод межпоселковый с. Всехсвятское – с. Кукобой Первомайского района Ярославской области					
Изм.	Кол.уч.	Лист	№док.	Подпись	Дата
				Зайцева	11.22
				Ромашихин	11.22
				Мошкин	11.22
				Стадия	Лист
				П	9
				Листов	26
Чертеж границ зон планируемого размещения линейного объекта М1:1000					







Условные обозначения:

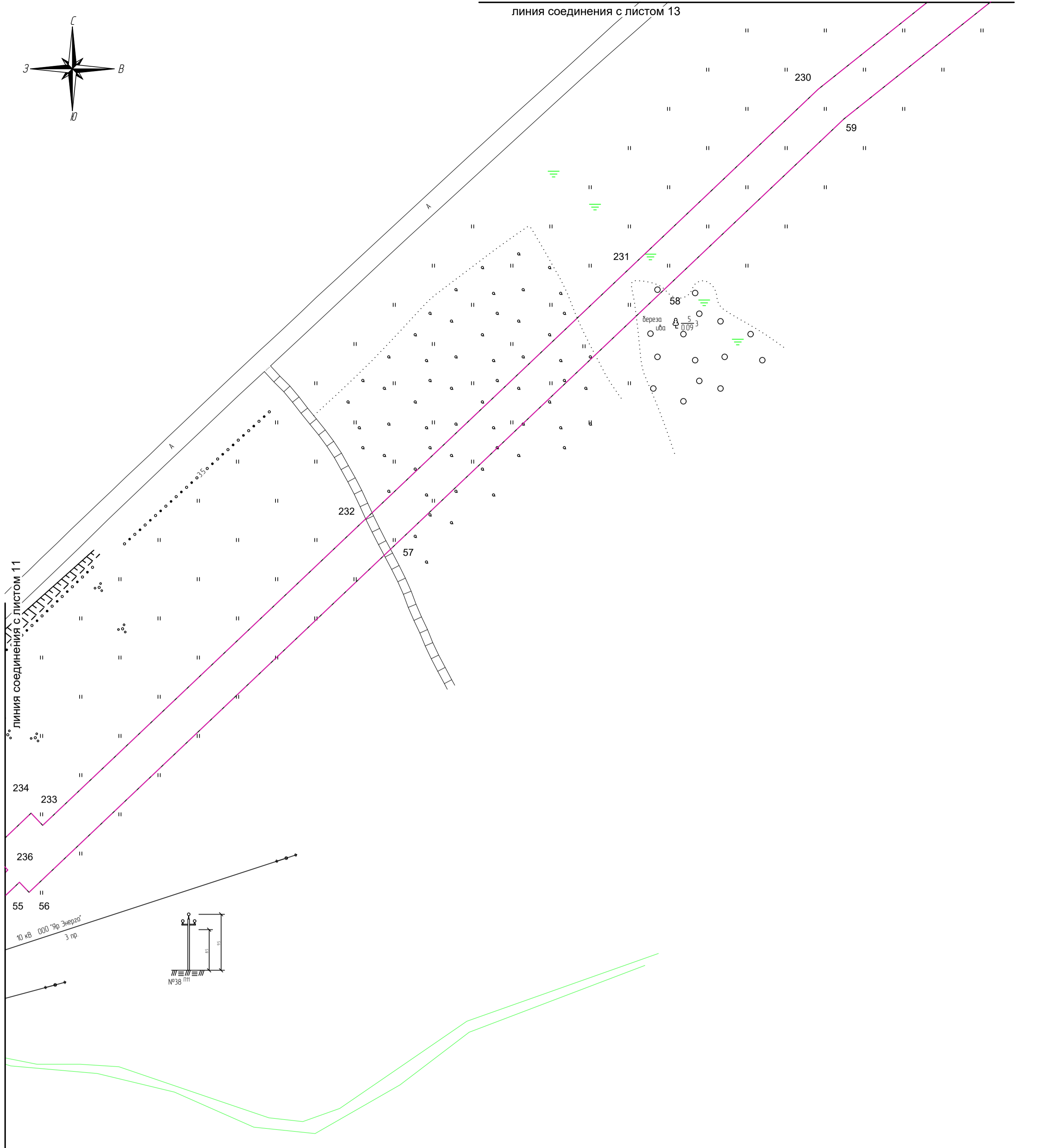
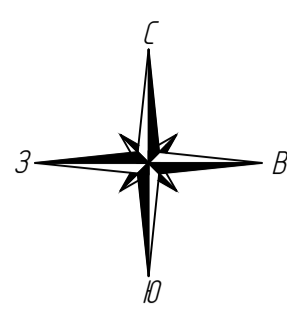
-  граница территории в отношении которой осуществляется подготовка проекта планировки
-  граница зоны планируемого размещения линейного объекта
-  порядковый номер характерной точки границ зон планируемого размещения линейного объекта

Границы зон планируемого размещения линейных объектов, подлежащих реконструкции в связи с изменением их местоположения отсутствуют.

Чертеж красных линий исключен из состава документации ввиду отсутствия установленных, отменяемых, изменяемых и устанавливаемых красных линий, определяющих территорию общего пользования. Система координат МСК-76


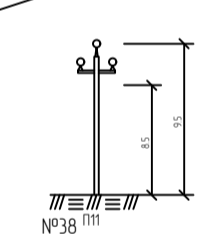


2961.085.П.0/0.1289-ППТ.1						
Газопровод межпоселковый с. Всехсвятское – с. Кукобой Первомайского района Ярославской области						
Изм.	Кол.уч.	Лист	№док.	Подпись	Дата	
Разраб.	Зайцева	Каут	11.22			
Проверил.	Ромашихин		11.22			
Н.контр.	Ромашихин		11.22			
ГИП	Мошкин		11.22			
Проект планировки территории				Стадия	Лист	Листов
				П	11	26
Чертеж границ зон планируемого размещения линейного объекта М1:1000						



линия соединения с листом 11

10 кВ ООО "Яр Энерго" 3 пр.



Условные обозначения:

- граница территории в отношении которой осуществляется подготовка проекта планировки
- граница зоны планируемого размещения линейного объекта
- порядковый номер характерной точки границ зон планируемого размещения линейного объекта

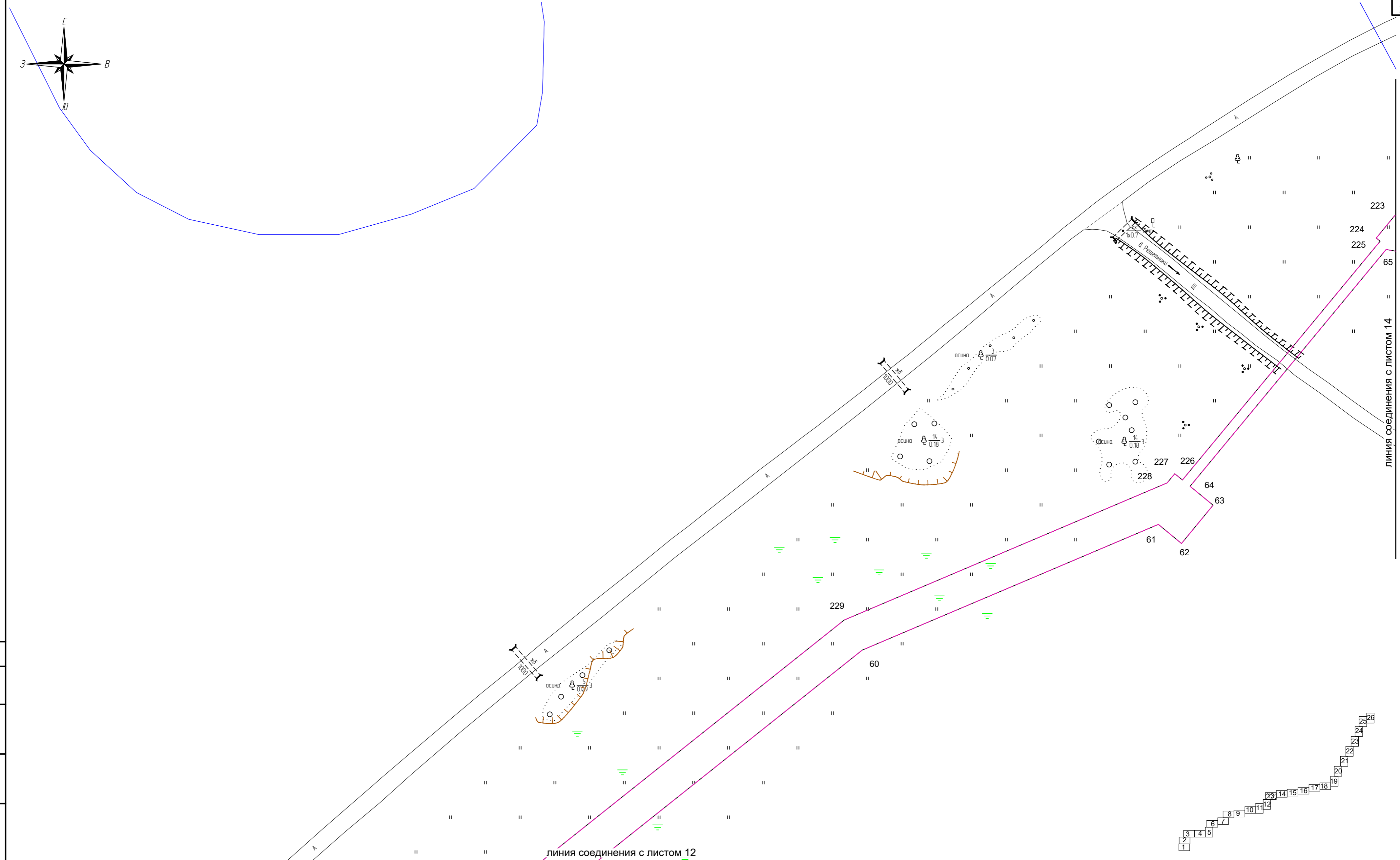
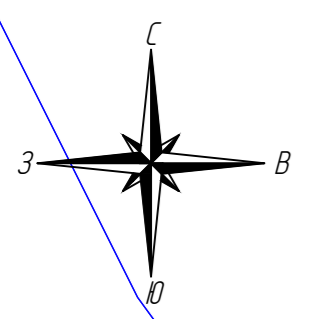
Границы зон планируемого размещения линейных объектов, подлежащих реконструкции в связи с изменением их местоположения отсутствуют.

Чертеж красных линий исключен из состава документации ввиду отсутствия установленных, отменяемых, изменяемых и устанавливаемых красных линий, определяющих территорию общего пользования. Система координат МСК-76

Согласовано
Взам. инв. N
Подпись и дата
Инв. N подл.




2961.085.П.0/0.1289-ППТ.1					
Газопровод межпоселковый с. Всехсвятское – с. Кукобой Первомайского района Ярославской области					
Изм.	Кол.уч.	Лист	№ док.	Подпись	Дата
Разраб.		Зайцева		<i>Кай</i>	11.22
Проверил.		Ромашихин		<i>Ромашихин</i>	11.22
Н.контр.		Ромашихин		<i>Ромашихин</i>	11.22
ГИП		Мошкин		<i>Мошкин</i>	11.22
Проект планировки территории			Стадия	Лист	Листов
			П	12	26
Чертеж границ зон планируемого размещения линейного объекта М1:1000					






Согласовано  
Взам. инв. N  
Подпись и дата  
Инв. N подл.

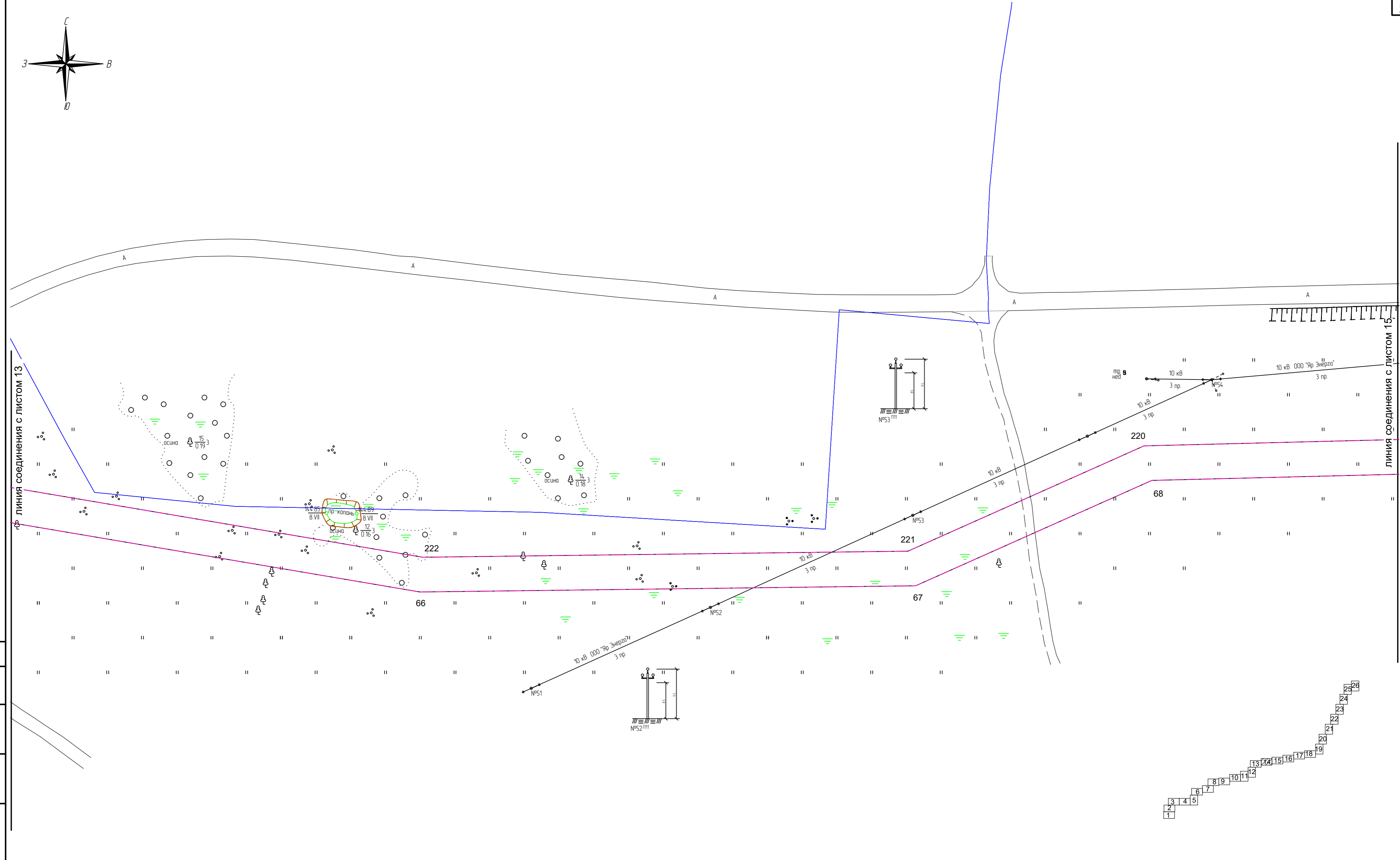
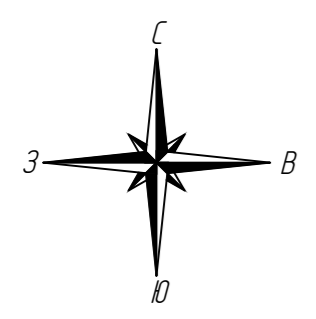
Условные обозначения:

-  граница территории в отношении которой осуществляется подготовка проекта планировки
-  граница зоны планируемого размещения линейного объекта
-  порядковый номер характерной точки границ зон планируемого размещения линейного объекта

Границы зон планируемого размещения линейных объектов, подлежащих реконструкции в связи с изменением их местоположения отсутствуют.

Чертеж красных линий исключен из состава документации ввиду отсутствия установленных, отменяемых, изменяемых и устанавливаемых красных линий, определяющих территорию общего пользования.  
Система координат МСК-76

2961.085.П.0/0.1289-ППТ.1					
Газопровод межпоселковый с. Всехсвятское – с. Кукобой Первомайского района Ярославской области					
Изм.	Кол.уч.	Лист	Недок.	Подпись	Дата
Разраб.		Зайцева		<i>Зайцева</i>	11.22
Проверил.		Ромашихин		<i>Ромашихин</i>	11.22
Н.контр.		Ромашихин		<i>Ромашихин</i>	11.22
ГИП		Мошкин		<i>Мошкин</i>	11.22
Проект планировки территории				Стадия	Лист
				П	13
					26
Чертеж границ зон планируемого размещения линейного объекта М1:1000					




Инв. N подл. | Подпись и дата | Взам. инв. N | Согласовано

**Условные обозначения:**


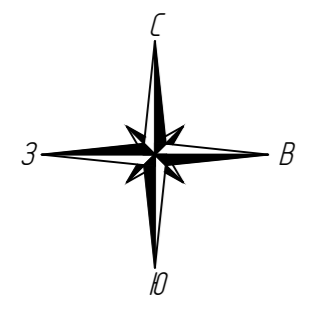
- граница территории в отношении которой осуществляется подготовка проекта планировки
- граница зоны планируемого размещения линейного объекта
- > 1 порядковый номер характерной точки границ зон планируемого размещения линейного объекта

Границы зон планируемого размещения линейных объектов, подлежащих реконструкции в связи с изменением их местоположения отсутствуют.

Чертеж красных линий исключен из состава документации ввиду отсутствия установленных, отменяемых, изменяемых и устанавливаемых красных линий, определяющих территорию общего пользования.  
Система координат МСК-76



2961.085.П.0/0.1289-ППТ.1					
Газопровод межпоселковый с. Всехсвятское – с. Кукобой Первомайского района Ярославской области					
Изм.	Кол.уч.	Лист	№ док.	Подпись	Дата
Разраб.		Зайцева		<i>Зайцева</i>	11.22
Проверил.		Ромашихин		<i>Ромашихин</i>	11.22
Н.контр.		Ромашихин		<i>Ромашихин</i>	11.22
ГИП		Мошкин		<i>Мошкин</i>	11.22
				Стадия	Лист
				П	14
				Листов	26
Чертеж границ зон планируемого размещения линейного объекта М1:1000					



Инв. N подл. | Подпись и дата | Взам. инв. N | Согласовано


Условные обозначения:

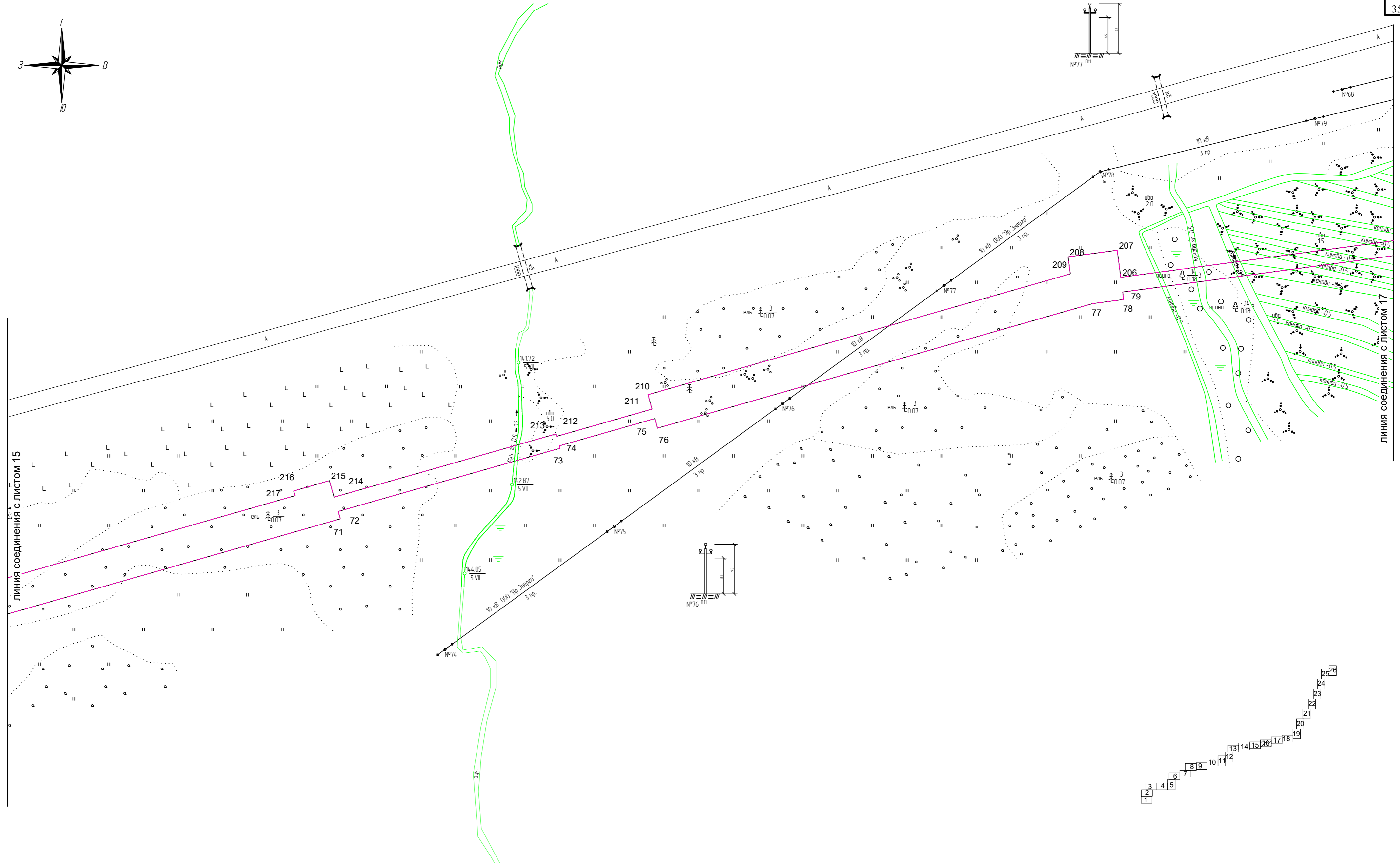
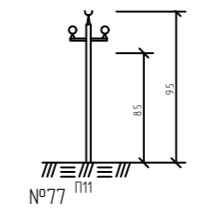
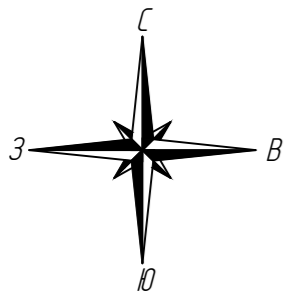
- граница территории в отношении которой осуществляется подготовка проекта планировки
- граница зоны планируемого размещения линейного объекта
- > 1 порядковый номер характерной точки границ зон планируемого размещения линейного объекта

Границы зон планируемого размещения линейных объектов, подлежащих реконструкции в связи с изменением их местоположения отсутствуют.

Чертеж красных линий исключен из состава документации ввиду отсутствия установленных, отменяемых, изменяемых и устанавливаемых красных линий, определяющих территорию общего пользования. Система координат МСК-76


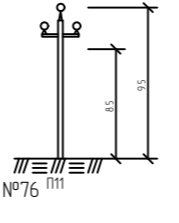
2961.085.П.0/0.1289-ППТ.1					
Газопровод межпоселковый с. Всехсвятское – с. Кукобой Первомайского района Ярославской области					
Изм.	Кол.уч.	Лист	Недок.	Подпись	Дата
Разраб.		Зайцева		<i>Зайцева</i>	11.22
Проверил.		Ромашихин		<i>Ромашихин</i>	11.22
Н.контр.		Ромашихин		<i>Ромашихин</i>	11.22
ГИП		Мошкин		<i>Мошкин</i>	11.22
				Стадия	Лист
				П	15
				Листов	26
Чертеж границ зон планируемого размещения линейного объекта М1:1000					





ЛИНИЯ СОЕДИНЕНИЯ С ЛИСТОМ 15

ЛИНИЯ СОЕДИНЕНИЯ С ЛИСТОМ 17



Согласовано
Взам. инв. N
Подпись и дата
Инв. N подл.

Условные обозначения:

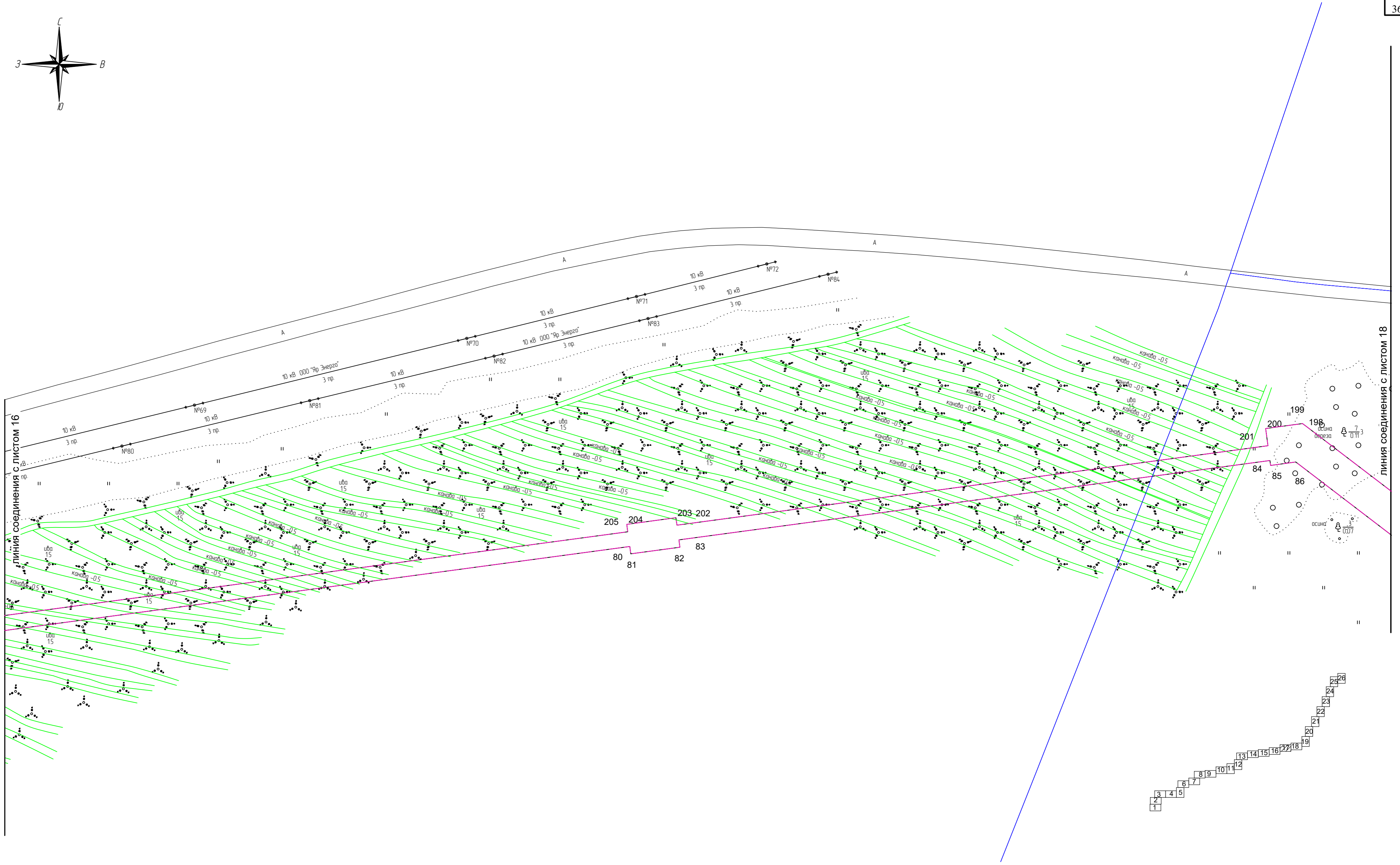
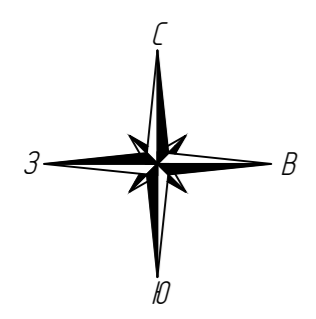
- граница территории в отношении которой осуществляется подготовка проекта планировки
- граница зоны планируемого размещения линейного объекта
- порядковый номер характерной точки границ зон планируемого размещения линейного объекта

Границы зон планируемого размещения линейных объектов, подлежащих реконструкции в связи с изменением их местоположения отсутствуют.

Чертеж красных линий исключен из состава документации ввиду отсутствия установленных, отменяемых, изменяемых и устанавливаемых красных линий, определяющих территорию общего пользования. Система координат МСК-76

2961.085.П.0/0.1289-ППТ.1						
Газопровод межпоселковый с. Всехсвятское – с. Кукобой Первомайского района Ярославской области						
Изм.	Кол.уч.	Лист	№ док.	Подпись	Дата	
Разраб.		Зайцева		<i>Кauf</i>	11.22	
Проверил.		Ромашихин		<i>Ромашихин</i>	11.22	
Н.контр.		Ромашихин		<i>Ромашихин</i>	11.22	
ГИП		Мошкин		<i>Мошкин</i>	11.22	
Проект планировки территории				Стадия	Лист	Листов
				П	16	26
Чертеж границ зон планируемого размещения линейного объекта М1:1000						





Согласовано

Взам. инв. N

Подпись и дата

Инв. N подл.

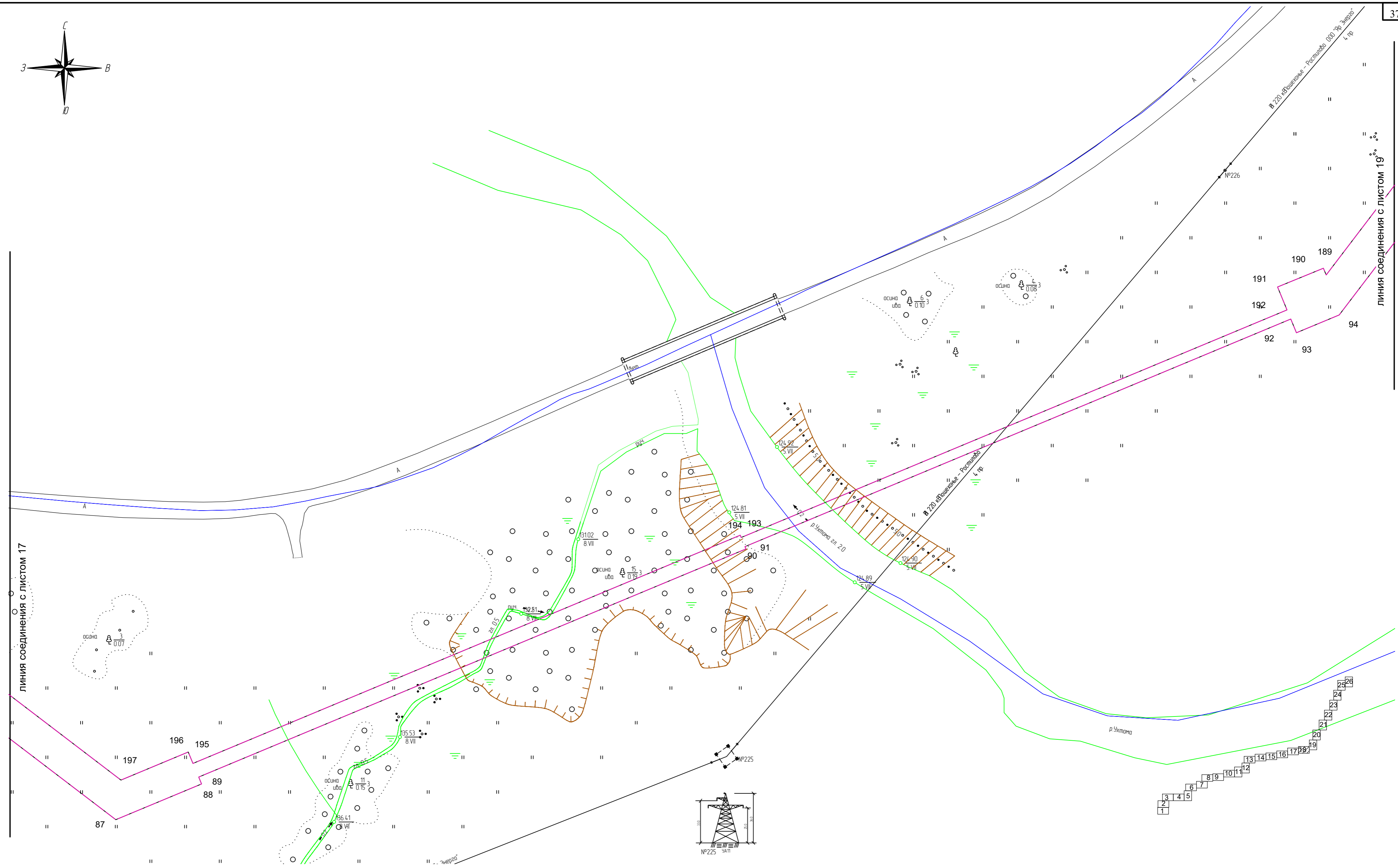
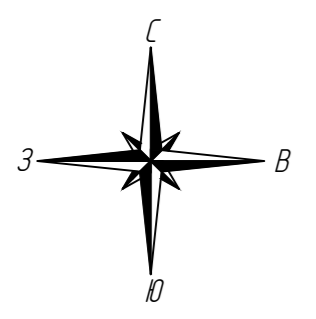
Условные обозначения:

- граница территории в отношении которой осуществляется подготовка проекта планировки
- граница зоны планируемого размещения линейного объекта
- > 1 порядковый номер характерной точки границ зон планируемого размещения линейного объекта

Границы зон планируемого размещения линейных объектов, подлежащих реконструкции в связи с изменением их местоположения отсутствуют.

Чертеж красных линий исключен из состава документации ввиду отсутствия установленных, отменяемых, изменяемых и устанавливаемых красных линий, определяющих территорию общего пользования. Система координат МСК-76

2961.085.П.0/0.1289-ППТ.1					
Газопровод межпоселковый с. Всехсвятское – с. Кукобой Первомайского района Ярославской области					
Изм.	Кол.уч.	Лист	№ док.	Подпись	Дата
Разраб.		Зайцева		<i>Зайцева</i>	11.22
Проверил.		Ромашихин		<i>Ромашихин</i>	11.22
Н.контр.		Ромашихин		<i>Ромашихин</i>	11.22
ГИП		Мошкин		<i>Мошкин</i>	11.22
				Стадия	Лист
				П	17
				Листов	26
Чертеж границ зон планируемого размещения линейного объекта М1:1000					



Согласовано  
Взам. инв. N  
Подпись и дата  
Инв. N подл.

Условные обозначения:

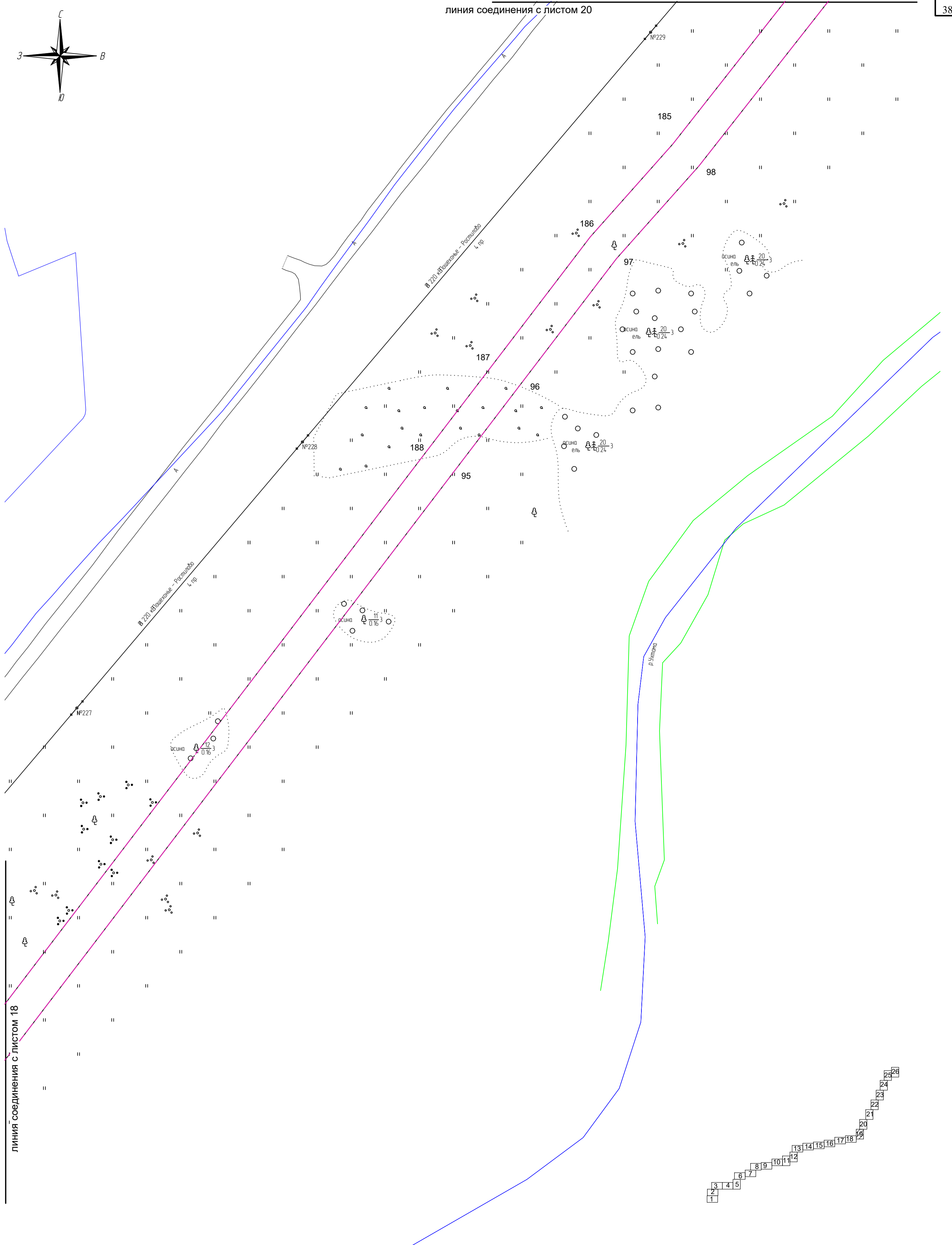
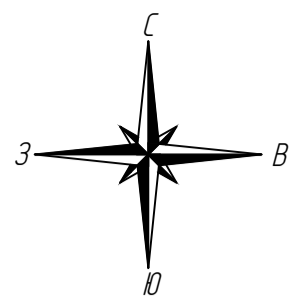
- граница территории в отношении которой осуществляется подготовка проекта планировки
- граница зоны планируемого размещения линейного объекта
- порядковый номер характерной точки границ зон планируемого размещения линейного объекта

Границы зон планируемого размещения линейных объектов, подлежащих реконструкции в связи с изменением их местоположения отсутствуют.

Чертеж красных линий исключен из состава документации ввиду отсутствия установленных, отменяемых, изменяемых и устанавливаемых красных линий, определяющих территорию общего пользования.  
Система координат МСК-76

2961.085.П.0/0.1289-ППТ.1					
Газопровод межпоселковый с. Всехсвятское – с. Кукобой Первомайского района Ярославской области					
Изм.	Кол.уч.	Лист	№док.	Подпись	Дата
Разраб.		Зайцева		<i>Зайцева</i>	11.22
Проверил.		Ромашихин		<i>Ромашихин</i>	11.22
Н.контр.		Ромашихин		<i>Ромашихин</i>	11.22
ГИП		Мошкин		<i>Мошкин</i>	11.22
Проект планировки территории				Стадия	Лист
				П	18
Чертеж границ зон планируемого размещения линейного объекта М1:1000				Листов	26





линия соединения с листом 18

Согласовано


Взам. инв. N  
Подпись и дата  
Инв. N подл.

Условные обозначения:

- граница территории в отношении которой осуществляется подготовка проекта планировки
- граница зоны планируемого размещения линейного объекта
- порядковый номер характерной точки границ зон планируемого размещения линейного объекта

Границы зон планируемого размещения линейных объектов, подлежащих реконструкции в связи с изменением их местоположения отсутствуют.

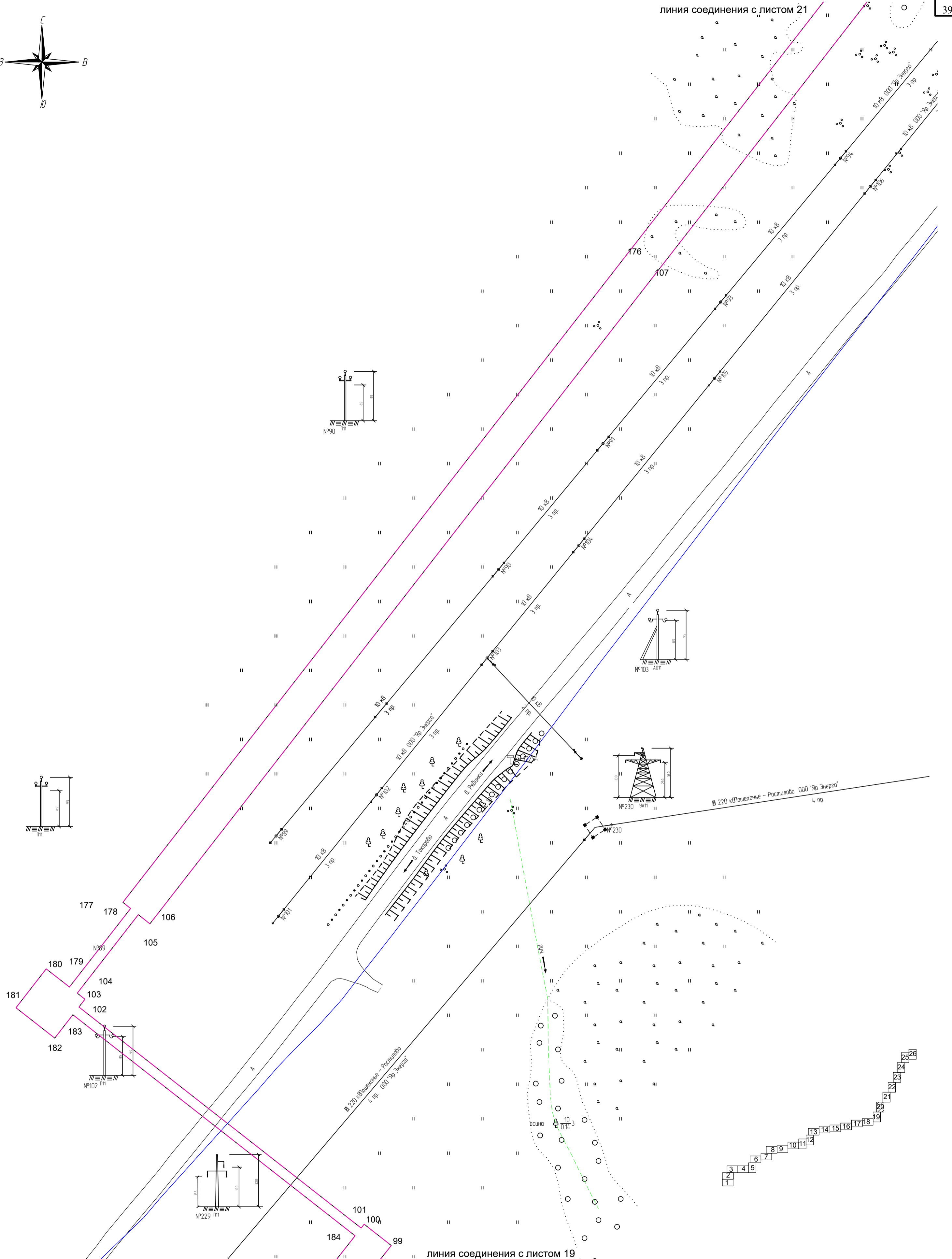
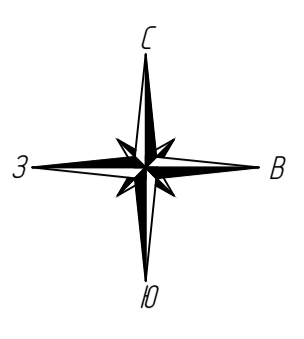
Чертеж красных линий исключен из состава документации ввиду отсутствия установленных, отменяемых, изменяемых и устанавливаемых красных линий, определяющих территорию общего пользования. Система координат МСК-76



2961.085.П.0/0.1289-ППТ.1					
Газопровод межпоселковый с. Всехсвятское – с. Кукобой Первомайского района Ярославской области					
Изм.	Кол.уч.	Лист	№ док.	Подпись	Дата
Разраб.		Зайцева		<i>Кай</i>	11.22
Проверил.		Ромашихин		<i>Ромашихин</i>	11.22
Н.контр.		Ромашихин		<i>Ромашихин</i>	11.22
ГИП		Мошкин		<i>Мошкин</i>	11.22
Проект планировки территории				Стадия	Лист
				П	19
Чертеж границ зон планируемого размещения линейного объекта М1:1000				Листов	26







Согласовано  
Взам. инв. N  
Подпись и дата  
Инв. N подл.

Условные обозначения:

- граница территории в отношении которой осуществляется подготовка проекта планировки
- граница зоны планируемого размещения линейного объекта
- порядковый номер характерной точки границ зон планируемого размещения линейного объекта


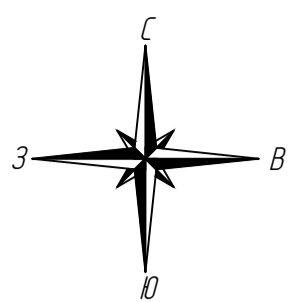
Границы зон планируемого размещения линейных объектов, подлежащих реконструкции в связи с изменением их местоположения отсутствуют.

Чертеж красных линий исключен из состава документации ввиду отсутствия установленных, отменяемых, изменяемых и устанавливаемых красных линий, определяющих территорию общего пользования. Система координат МСК-76

Изм.	Кол.уч.	Лист	Издок.	Подпись	Дата
Разраб.		Зайцева		<i>Зайцева</i>	11.22
Проверил.		Ромашихин		<i>Ромашихин</i>	11.22
Н.контр.		Ромашихин		<i>Ромашихин</i>	11.22
ГИП		Мошкин		<i>Мошкин</i>	11.22

2961.085.П.0/0.1289-ППТ.1		
Газопровод межпоселковый с. Всехсвятское – с. Кукобой Первомайского района Ярославской области		
Проект планировки территории	Стадия	Лист
	П	20
Чертеж границ зон планируемого размещения линейного объекта М1:1000	Листов	26





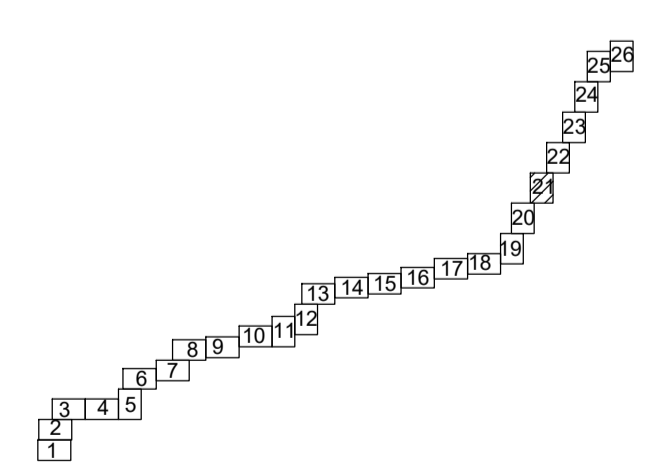
Инв. N подл.  
 Подпись и дата  
 Взам. инв. N  
 Согласовано

**Условные обозначения:**

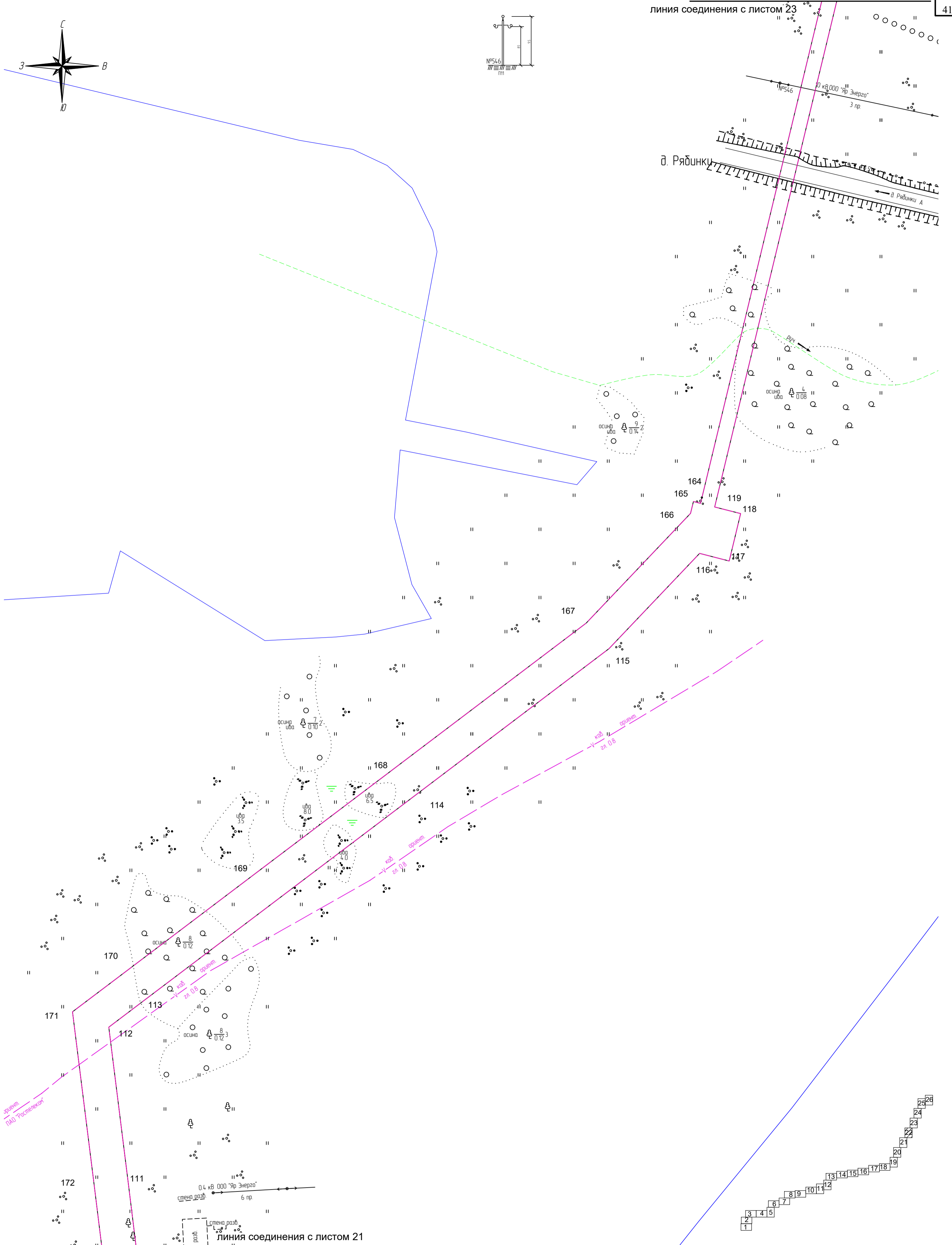
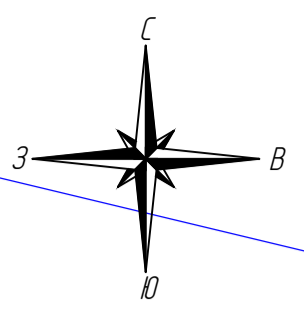
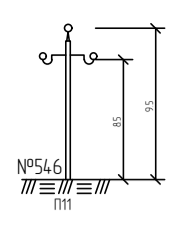
- граница территории в отношении которой осуществляется подготовка проекта планировки
- граница зоны планируемого размещения линейного объекта
- > 1 порядковый номер характерной точки границ зон планируемого размещения линейного объекта

Границы зон планируемого размещения линейных объектов, подлежащих реконструкции в связи с изменением их местоположения отсутствуют.

Чертеж красных линий исключен из состава документации ввиду отсутствия установленных, отменяемых, изменяемых и устанавливаемых красных линий, определяющих территорию общего пользования. Система координат МСК-76



2961.085.П.0/0.1289-ППТ.1					
Газопровод межпоселковый с. Всехсвятское – с. Кукобой Первомайского района Ярославской области					
Изм.	Кол.уч.	Лист	№ док.	Подпись	Дата
Разраб.		Зайцева		<i>Зайцева</i>	11.22
Проверил.		Ромашихин		<i>Ромашихин</i>	11.22
Н.контр.		Ромашихин		<i>Ромашихин</i>	11.22
ГИП		Мошкин		<i>Мошкин</i>	11.22
				Стадия	Лист
				П	21
				Листов	26
Чертеж границ зон планируемого размещения линейного объекта М1:1000				<b>РЕГIОН ГАЗ</b>	



Согласовано  
Взам. инв. N  
Подпись и дата  
Инв. N подл.


Условные обозначения:

- граница территории в отношении которой осуществляется подготовка проекта планировки
- граница зоны планируемого размещения линейного объекта
- порядковый номер характерной точки границ зон планируемого размещения линейного объекта

Границы зон планируемого размещения линейных объектов, подлежащих реконструкции в связи с изменением их местоположения отсутствуют.

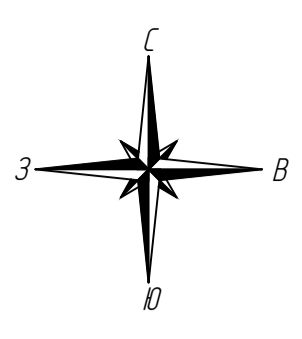
Чертеж красных линий исключен из состава документации ввиду отсутствия установленных, отменяемых, изменяемых и устанавливаемых красных линий, определяющих территорию общего пользования. Система координат МСК-76

линия соединения с листом 21

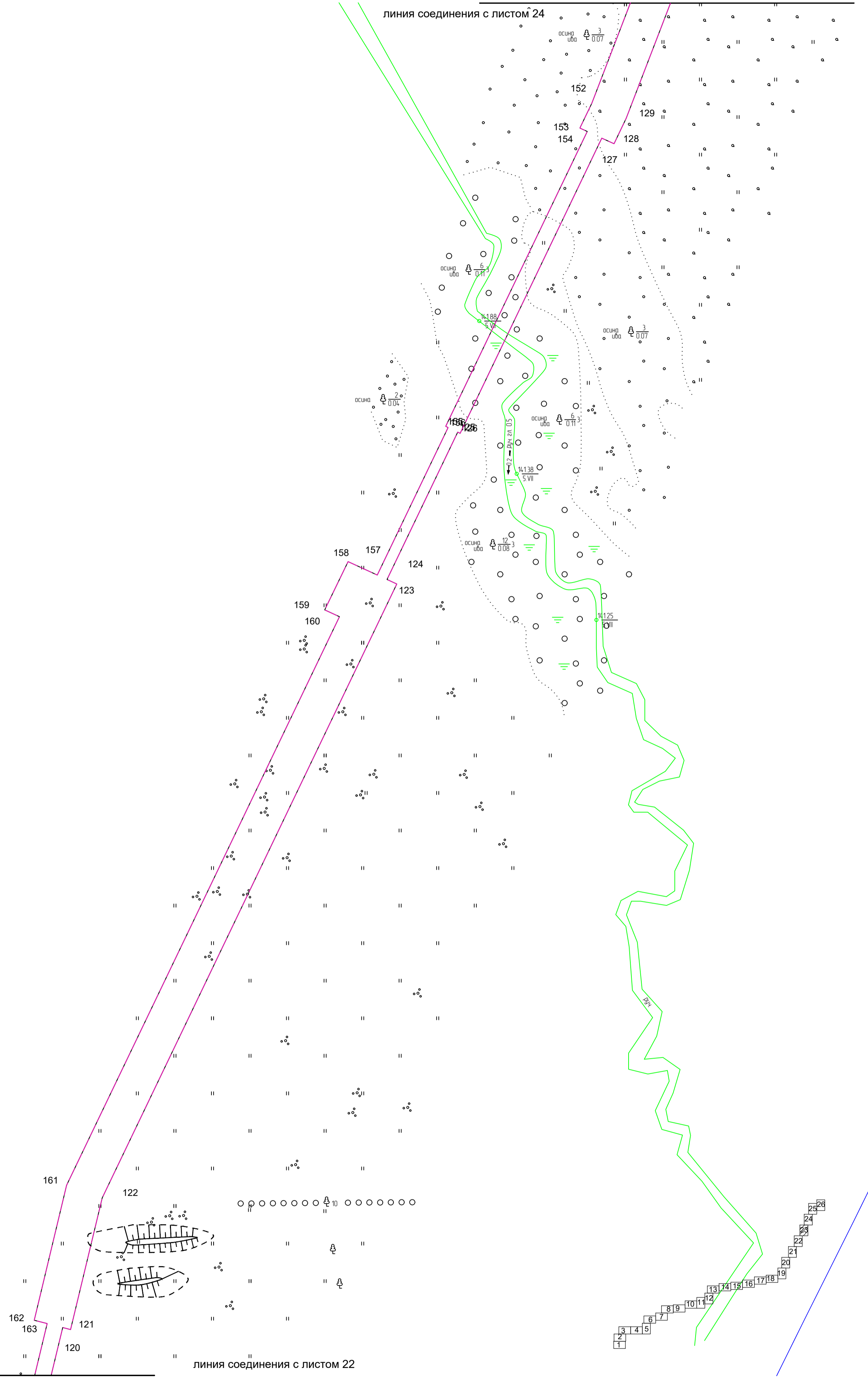


2961.085.П.0/0.1289-ППТ.1					
Газопровод межпоселковый с. Всехсвятское – с. Кукобой Первомайского района Ярославской области					
Изм.	Кол.уч.	Лист	№ док.	Подпись	Дата
Разраб.		Зайцева		<i>Кауф</i>	11.22
Проверил.		Ромашихин		<i>Ромашихин</i>	11.22
Н.контр.		Ромашихин		<i>Ромашихин</i>	11.22
ГИП		Мошкин		<i>Мошкин</i>	11.22
Проект планировки территории				Стадия	Лист
				П	22
Чертеж границ зон планируемого размещения линейного объекта М1:1000				Листов	26





линия соединения с листом 24



линия соединения с листом 22

Согласовано  
Взам. инв. N  
Подпись и дата  
Инв. N подл.

Условные обозначения:

- граница территории в отношении которой осуществляется подготовка проекта планировки
- граница зоны планируемого размещения линейного объекта
- порядковый номер характерной точки границ зон планируемого размещения линейного объекта

Границы зон планируемого размещения линейных объектов, подлежащих реконструкции в связи с изменением их местоположения отсутствуют.

Чертеж красных линий исключен из состава документации ввиду отсутствия установленных, отменяемых, изменяемых и устанавливаемых красных линий, определяющих территорию общего пользования. Система координат МСК-76


Изм.	Кол.уч.	Лист	Надк.	Подпись	Дата
Разраб.				Зайцева	11.22
Проверил.				Ромашихин	11.22
Н.контр.				Ромашихин	11.22
ГИП				Мошкин	11.22

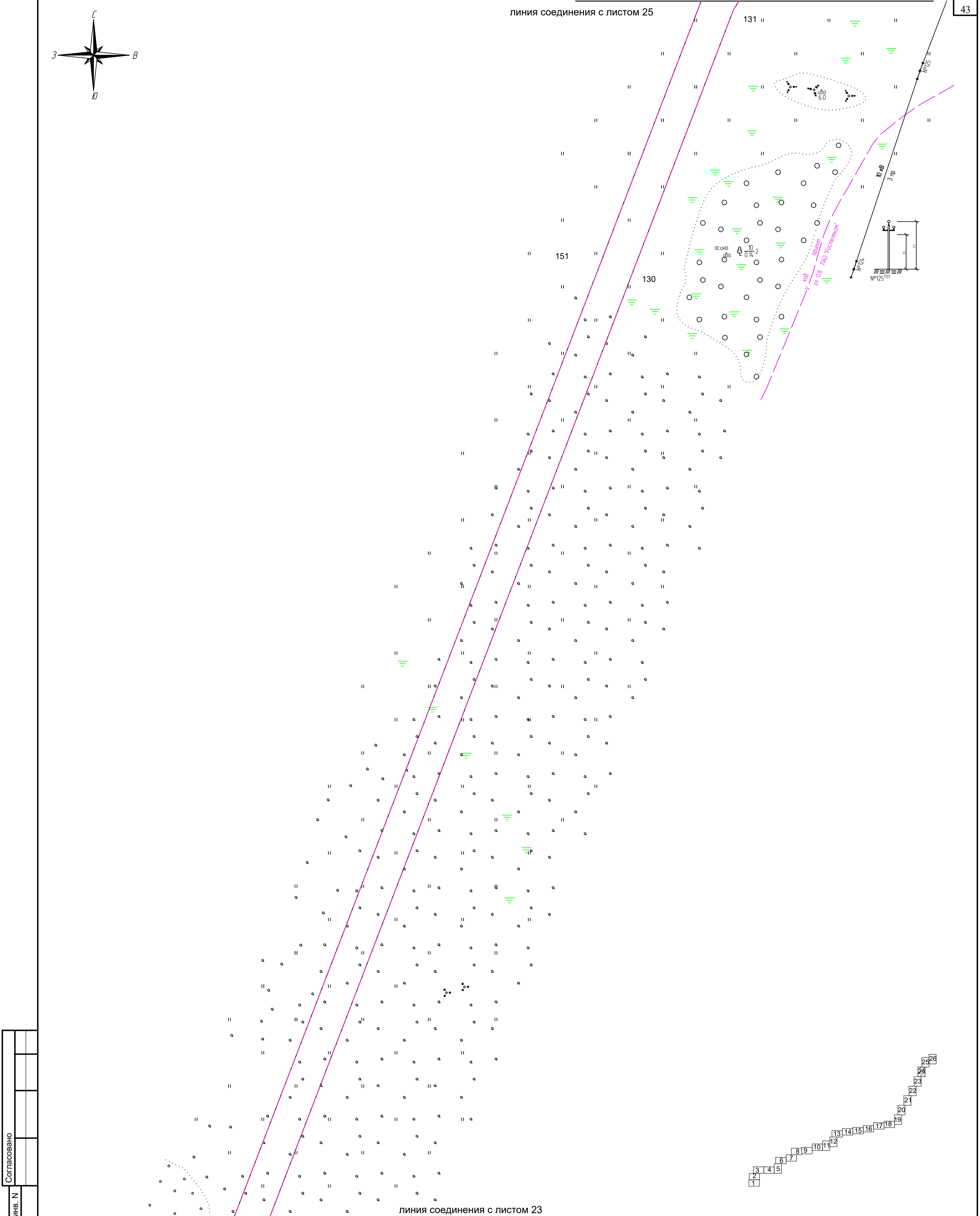
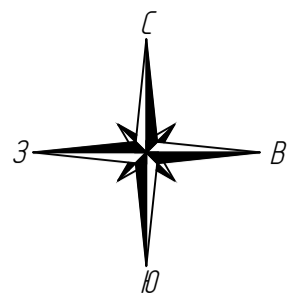
2961.085.П.0/0.1289-ППТ.1

Газопровод межпоселковый с. Всехсвятское – с. Кукобой Первомайского района Ярославской области


Проект планировки территории	Стадия	Лист	Листов
	П	23	26

Чертеж границ зон планируемого размещения линейного объекта М1:1000



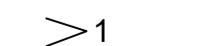




линия соединения с листом 23




Условные обозначения:

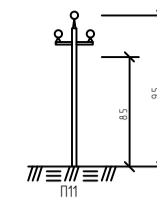
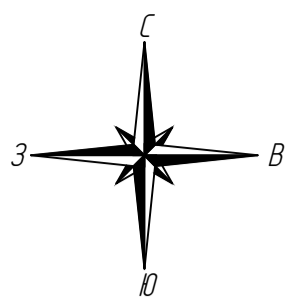
-  граница территории в отношении которой осуществляется подготовка проекта планировки
-  граница зоны планируемого размещения линейного объекта
-  порядковый номер характерной точки границ зон планируемого размещения линейного объекта

Границы зон планируемого размещения линейных объектов, подлежащих реконструкции в связи с изменением их местоположения отсутствуют.

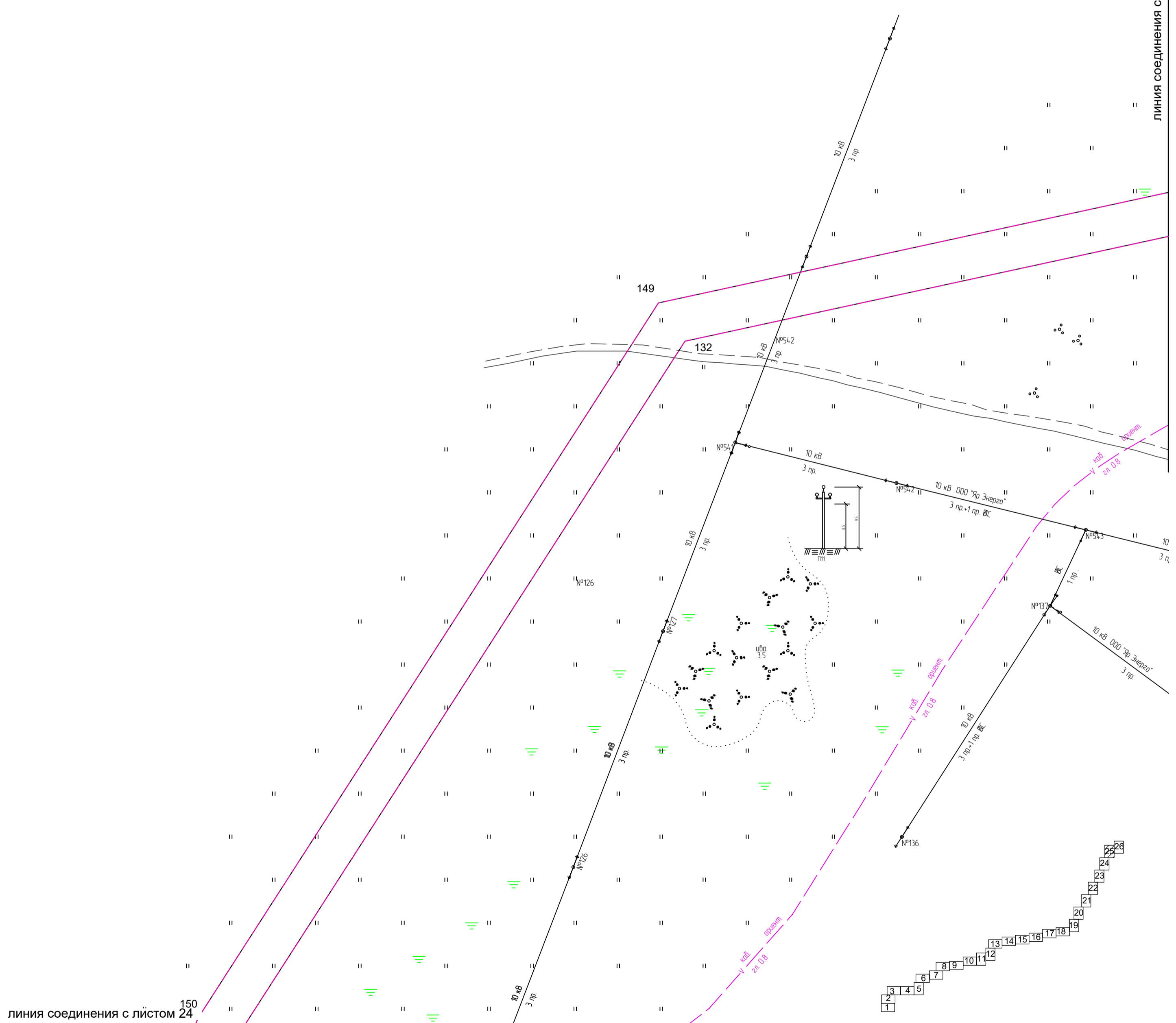
Чертеж красных линий исключен из состава документации ввиду отсутствия установленных, отменяемых, изменяемых и устанавливаемых красных линий, определяющих территорию общего пользования. Система координат МСК-76

Согласовано
Взам. инв. N
Подпись и дата
Инв. N подл.

2961.085.П.0/0.1289-ППТ.1						
Газопровод межпоселковый с. Всехсвятское – с. Кукобой Первомайского района Ярославской области						
Изм.	Кол.уч.	Лист	№ док.	Подпись	Дата	
Разраб.		Зайцева		<i>Зайцева</i>	11.22	
Проверил.		Ромашихин		<i>Ромашихин</i>	11.22	
Н.контр.		Ромашихин		<i>Ромашихин</i>	11.22	
ГИП		Мошкин		<i>Мошкин</i>	11.22	
Проект планировки территории				Стадия	Лист	Листов
				П	24	26
Чертеж границ зон планируемого размещения линейного объекта М1:1000						



ЛИНИЯ СОЕДИНЕНИЯ С ЛИСТОМ 26



линия соединения с листом 24

Условные обозначения:

- граница территории в отношении которой осуществляется подготовка проекта планировки
- граница зоны планируемого размещения линейного объекта
- порядковый номер характерной точки границ зон планируемого размещения линейного объекта

Границы зон планируемого размещения линейных объектов, подлежащих реконструкции в связи с изменением их местоположения отсутствуют.

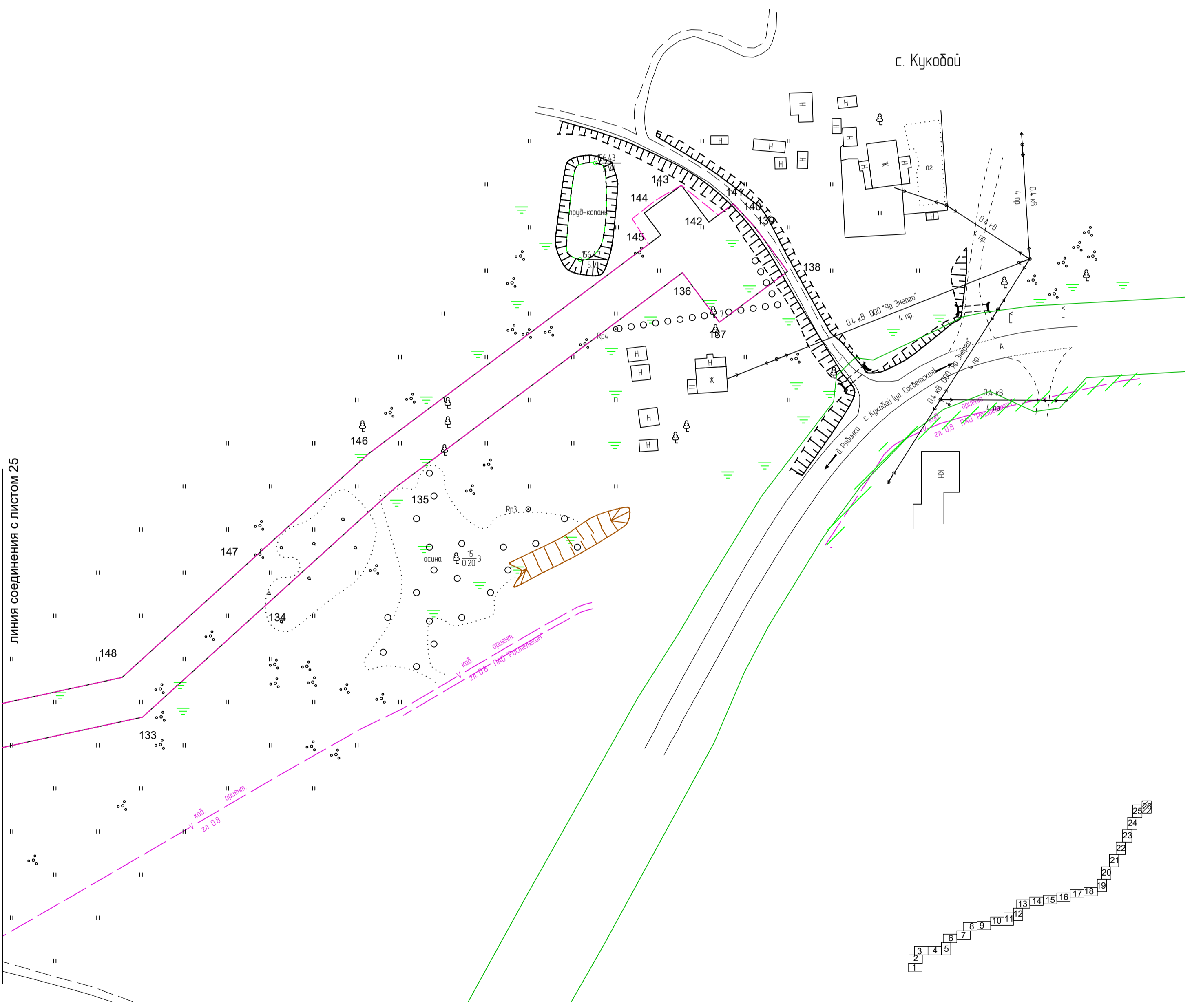
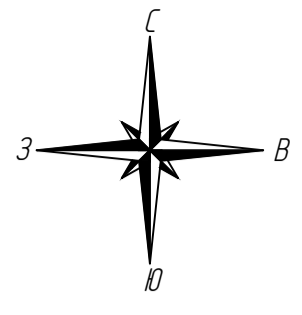
Чертеж красных линий исключен из состава документации ввиду отсутствия установленных, отменяемых, изменяемых и устанавливаемых красных линий, определяющих территорию общего пользования. Система координат МСК-76

2961.085.П.0/0.1289-ППТ.1					
Газопровод межпоселковый с. Всехсвятское – с. Кукобой Первомайского района Ярославской области					
Изм.	Кол.уч.	Лист	№ док.	Подпись	Дата
Разраб.		Зайцева		<i>Зайцева</i>	11.22
Проверил.		Ромашихин		<i>Ромашихин</i>	11.22
Н.контр.		Ромашихин		<i>Ромашихин</i>	11.22
ГИП		Мошкин		<i>Мошкин</i>	11.22
Проект планировки территории				Стадия	Лист
				П	25
Чертеж границ зон планируемого размещения линейного объекта М1:1000				Листов	26



Согласовано	
Взам. инв. N	
Подпись и дата	
Инв. N подл.	





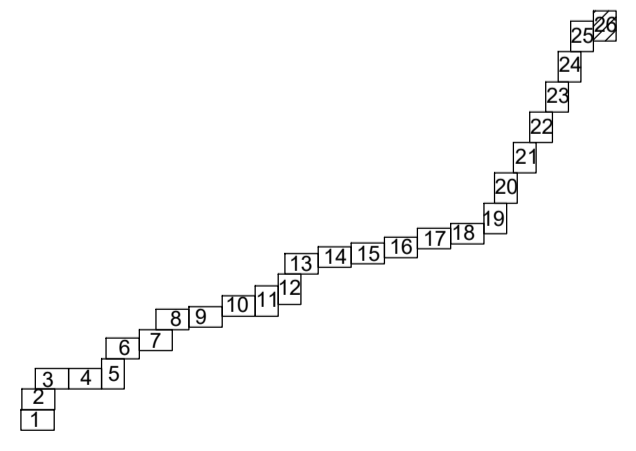
Согласовано  
Взам. инв. N  
Подпись и дата  
Инв. N подл.

Условные обозначения:

- граница территории в отношении которой осуществляется подготовка проекта планировки
- граница зоны планируемого размещения линейного объекта
- порядковый номер характерной точки границ зон планируемого размещения линейного объекта

Границы зон планируемого размещения линейных объектов, подлежащих реконструкции в связи с изменением их местоположения отсутствуют.

Чертеж красных линий исключен из состава документации ввиду отсутствия установленных, отменяемых, изменяемых и устанавливаемых красных линий, определяющих территорию общего пользования. Система координат МСК-76



2961.085.П.0/0.1289-ППТ.1					
Газопровод межпоселковый с. Всехсвятское – с. Кукобой Первомайского района Ярославской области					
Изм.	Кол.уч.	Лист	№ док.	Подпись	Дата
Разраб.		Зайцева		<i>кач</i>	11.22
Проверил.		Ромашихин		<i>Ромашихин</i>	11.22
Н.контр.		Ромашихин		<i>Ромашихин</i>	11.22
ГИП		Мошкин		<i>Мошкин</i>	11.22
Проект планировки территории				Стадия	Лист
				П	26
Чертеж границ зон планируемого размещения линейного объекта М1:1000				Листов	26

