

**Утверждена**

Постановлением администрации Первомайского муниципального района  
(наименование документа об утверждении, включая наименования

Ярославской области

органов государственной власти или органов местного

самоуправления, принявших решение об утверждении схемы

или подписавших соглашение о перераспределении земельных участков)

от \_\_\_\_\_

№ \_\_\_\_\_

**Схема расположения земельного участка или земельных участков  
на кадастровом плане территории**

**Условный номер земельного участка**

(указывается в случае, если предусматривается образование двух и более земельных участков)

**Площадь земельного участка 613 м<sup>2</sup>**

(указывается проектная площадь образуемого земельного участка, вычисленная с использованием технологических и программных средств, в том числе размещенных на официальном сайте федерального органа исполнительной власти, уполномоченного Правительством Российской Федерации на осуществление государственного кадастрового учета, государственной регистрации прав, ведение Единого государственного реестра недвижимости и предоставление сведений, содержащихся в Едином государственном реестре недвижимости, в информационно-телекоммуникационной сети "Интернет" (далее - официальный сайт), с округлением до 1 квадратного метра. Указанное значение площади земельного участка может быть уточнено при проведении кадастровых работ не более чем на десять процентов)

**Координаты, м**

(указываются в случае подготовки схемы расположения земельного участка с использованием технологических и программных средств, в том числе размещенных на официальном сайте. Значения координат, полученные с использованием указанных технологических и программных средств, указываются с округлением до 0,01 метра)

**Обозначение характерных точек  
границ**

|          | <b>X</b>  | <b>Y</b>   |
|----------|-----------|------------|
| <b>1</b> | <b>2</b>  | <b>3</b>   |
| 1        | 495665.36 | 1329167.00 |
| 2        | 495665.66 | 1329169.23 |
| 3        | 495659.91 | 1329170.11 |
| 4        | 495669.26 | 1329227.59 |
| 5        | 495654.40 | 1329230.41 |
| 6        | 495654.61 | 1329227.45 |
| 7        | 495654.62 | 1329209.30 |
| 8        | 495653.97 | 1329194.98 |
| 9        | 495653.12 | 1329185.93 |
| 10       | 495652.82 | 1329179.98 |
| 11       | 495659.50 | 1329169.71 |
| 12       | 495664.25 | 1329167.10 |
| 1        | 495665.36 | 1329167.00 |






# Схема расположения земельного участка или земельных участков на кадастровом плане территории

МСК-76, зона 1



Масштаб 1:1200

## Условные обозначения

-  - Часть границы, местоположение которой определено при выполнении кадастровых работ
-  - Характерная точка границы земельного участка, сведения ЕГРН о которой соответствуют требованиям, установленным в соответствии с частью 13 статьи 22 Федерального закона от 13 июля 2015 г. N 218-ФЗ "О государственной регистрации недвижимости"
-  - Обозначение новой характерной точки
-  - Кадастровый номер земельного участка
-  - Часть границы, сведения ЕГРН о которой позволяют однозначно определить ее положение на местности

**Схема расположения земельного участка или земельных участков на кадастровом  
плане территории**

- - Часть контура, образованного проекцией существующего в ЕГРН наземного конструктивного элемента здания, сооружения, объекта незавершенного строительства
- - Характерная точка границы земельного участка, сведения о которой отсутствуют в ЕГРН, местоположение которой определено при кадастровых работах (новая характерная точка)
- :10832 - Кадастровый номер сооружения
- 76:10:050801 - Номер кадастрового квартала