

Утверждена

от \_\_\_\_\_ 2022 года № \_\_\_\_\_






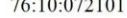
Схема расположения земельного участка или земельных участков  
на кадастровом плане территории

Условный номер земельного участка 76:10:072101:ЗУ1		
Площадь земельного участка 2655 кв.м.		
Обозначение характерных точек границ	Координаты, м	
	X	Y
1	2	3
n1	482756,57	1306715,17
n2	482767,28	1306738,61
n3	482772,85	1306747,62
n4	482766,99	1306751,90
n5	482770,65	1306759,55
n6	482745,97	1306774,10
n7	482741,98	1306774,04
n8	482724,45	1306771,45
n9	482709,97	1306778,69
n10	482702,74	1306764,39
n11	482702,76	1306761,07
n12	482697,50	1306751,25
n13	482707,48	1306744,98
n14	482722,13	1306735,80
n15	482725,26	1306736,47
n16	482728,98	1306738,50
n17	482739,69	1306732,27
n18	482736,35	1306726,59
n19	482738,68	1306724,86
n1	482756,57	1306715,17



Масштаб 1:1000

Условные обозначения

-  - Вновь образованная часть границы, сведения о которой достаточны для определения ее местоположения
-  - Характерная точка границы, сведения о которой позволяют однозначно определить ее положение на местности
-  n1 - Обозначение новой характерной точки
-  :10010 - Кадастровый номер земельного участка
-  :ЗУ1 - Образующий земельный участок
-  76:10:072101 - Номер кадастрового квартала

