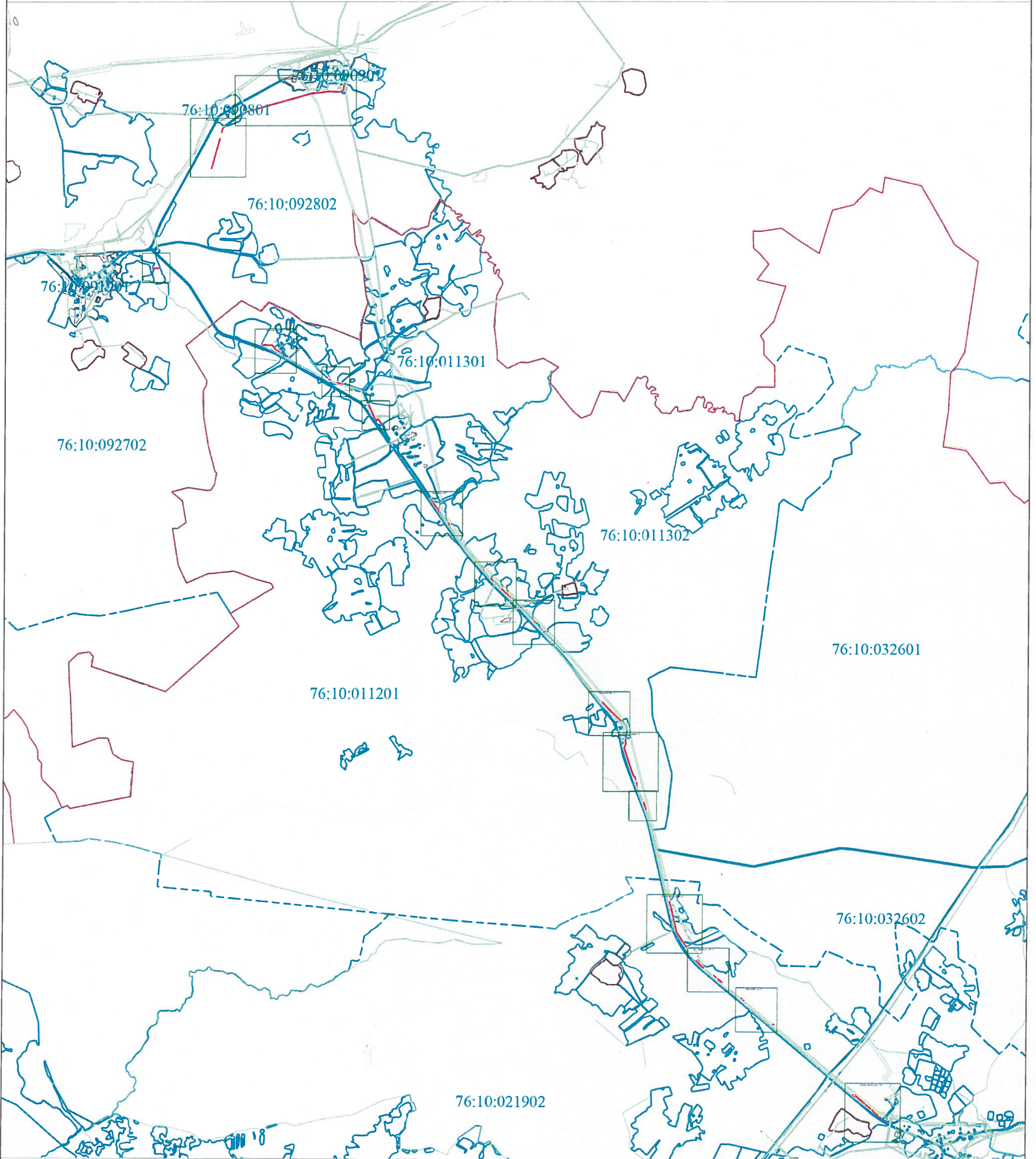


Раздел 4

Схема расположения границ публичного сервитута



Масштаб 1:74100

Условные обозначения

- - Вновь образованная часть границы, сведения о которой достаточны для определения ее местоположения
- - Граница земельного участка
- - - - Граница кадастрового квартала
- - Граница зоны с особыми условиями
- - Граница муниципального образования
- 76:10:011302 - Номер кадастрового квартала

Подпись


**Евгения
Иванова**
КАДАСТРОВЫЙ ИНЖЕНЕР
КВАЛИФИКАЦИОННЫЙ
АТТЕСТАТ № 76-13-368
СНИЛС 124-916-966-80

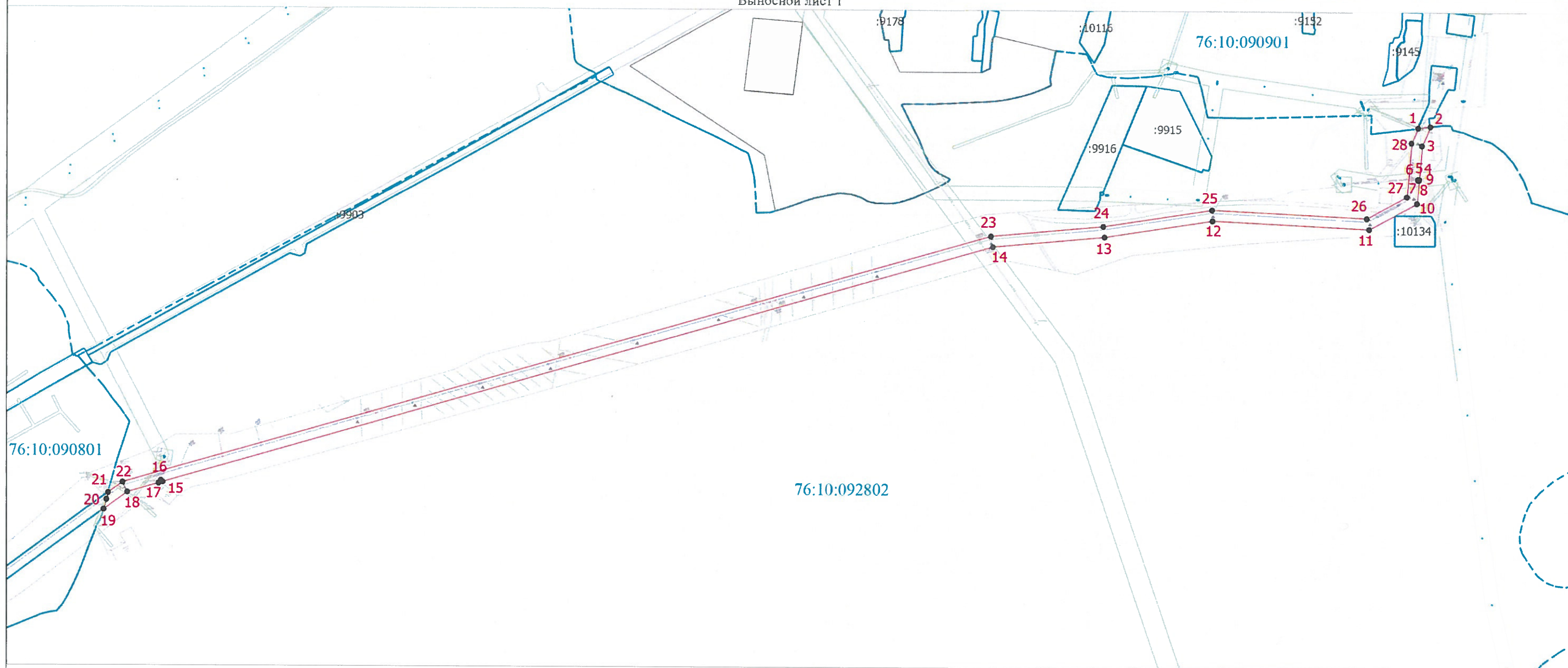
Дата "03" июля 2021 г.

Место для отрисовки печати (подпись) лица, составившего описание местоположения границ объекта

Раздел 4

Схема расположения границ публичного сервитута

Выносной лист I



Масштаб 1:6000

Условные обозначения

- Вновь образованная часть границы, сведения о которой достаточны для определения ее местоположения
- Проектное местоположение инженерного сооружения
- Характерная точка границы, сведения о которой позволяют однозначно определить ее положение на местности
- Обозначение новой характерной точки
- Граница земельного участка
- Граница кадастрового квартала
- Граница зоны с особыми условиями
- Кадастровый номер земельного участка
- Номер кадастрового квартала

Подпись

**Полищук
Евгения
Ивановна**
КВАЛФИКАЦИОННЫЙ
АТТЕСТАТ № 76-13-368
СРОК ДЕЙСТВИЯ АТТЕСТАТА 12.09.2021 - 12.09.2023

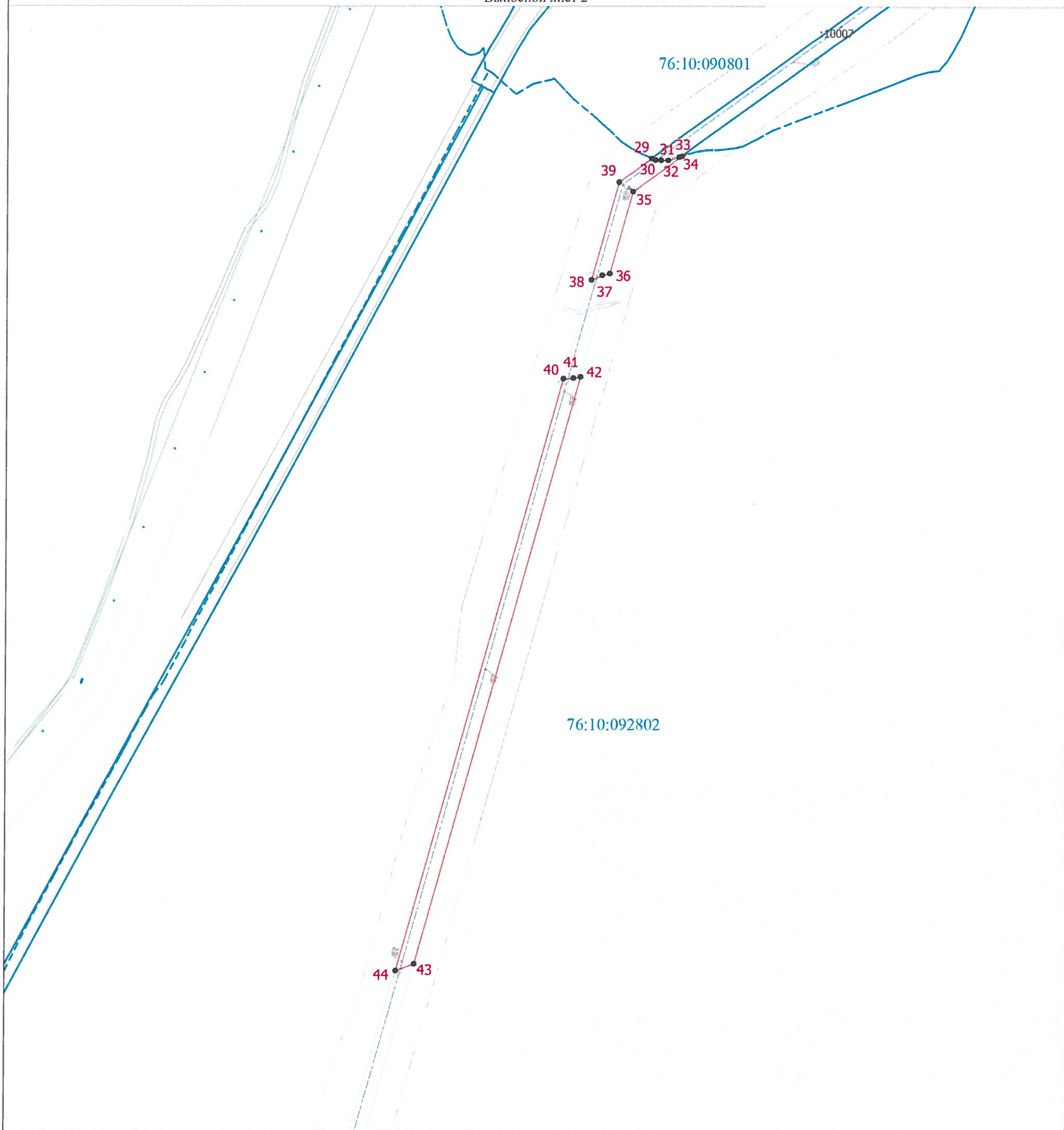
Дата "08" июля 2021 г.

Место для оттиска печати (при наличии) лица, составившего описание местоположения границ объекта

Раздел 4










Схема расположения границ публичного сервитута

Выносной лист 2



Масштаб 1:4000

Условные обозначения

-  - Вновь образованная часть границы, сведения о которой достаточны для определения ее местоположения
-  - Проектное местоположение инженерного сооружения
-  - Характерная точка границы, сведения о которой позволяют однозначно определить ее положение на местности
-  - Обозначение новой характерной точки
-  - Граница земельного участка
-  - Граница кадастрового квартала
-  - Граница зоны с особыми условиями
-  - Кадастровый номер земельного участка
-  - Номер кадастрового квартала

Подпись

Дата "09" июля 2021 г.

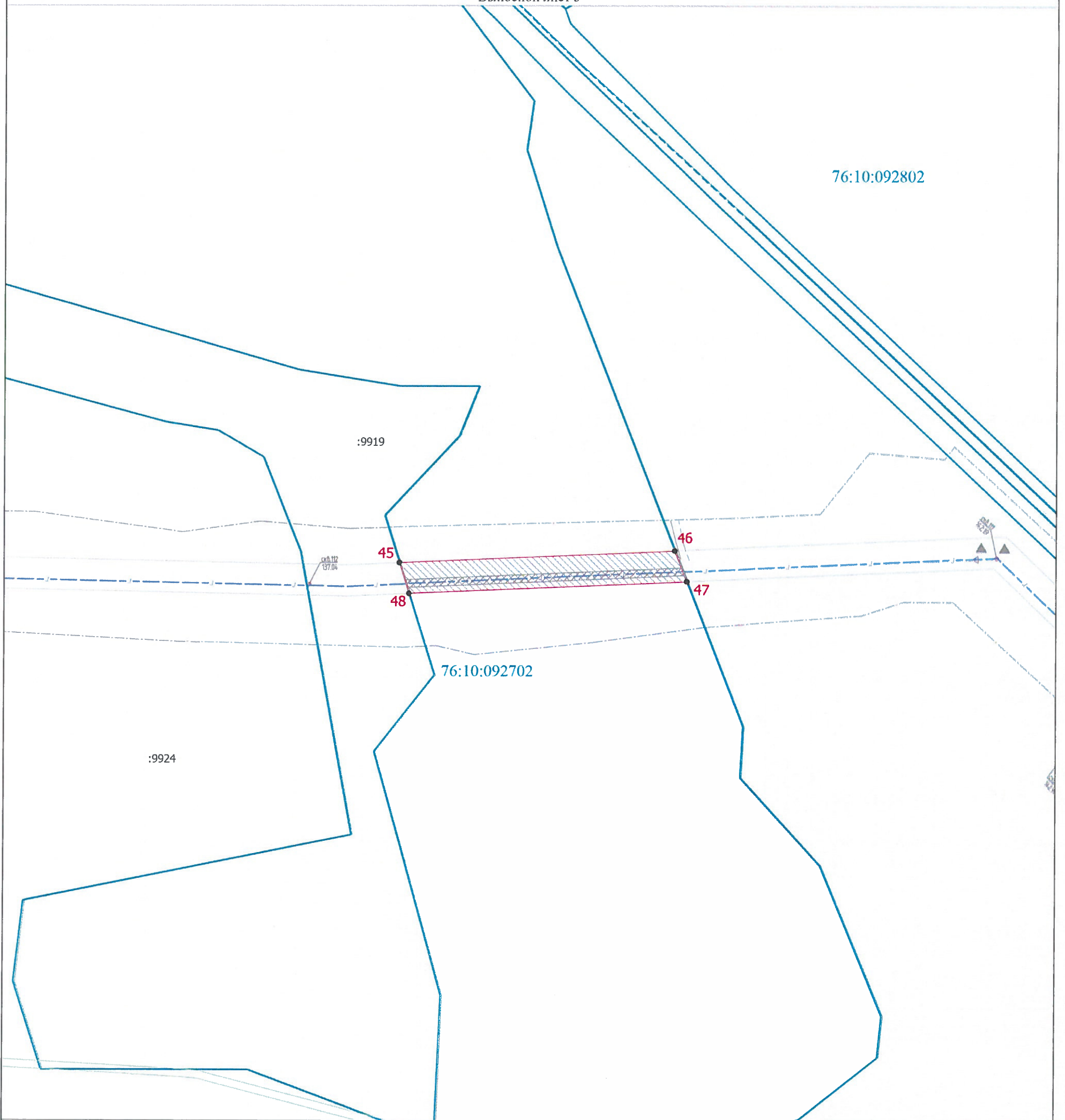
Место для оттиска печати (при наличии) лица, составившего описание местоположения границ объекта



Раздел 4









Схема расположения границ публичного сервитута

Выносной лист 3



Масштаб 1:2000

Условные обозначения

-  - вновь образованная часть границы, сведения о которой достаточны для определения ее местоположения
-  - проектное местоположение инженерного сооружения
-  - характеристическая точка границы, сведения о которой позволяют однозначно определить ее положение на местности
-  - обозначение новой характеристической точки
-  - граница земельного участка
-  - граница зоны с особыми условиями
-  - кадастровый номер земельного участка
-  - номер кадастрового квартала

Подпись

Евгения Ивановна

Дата "09" июля 2021 г.

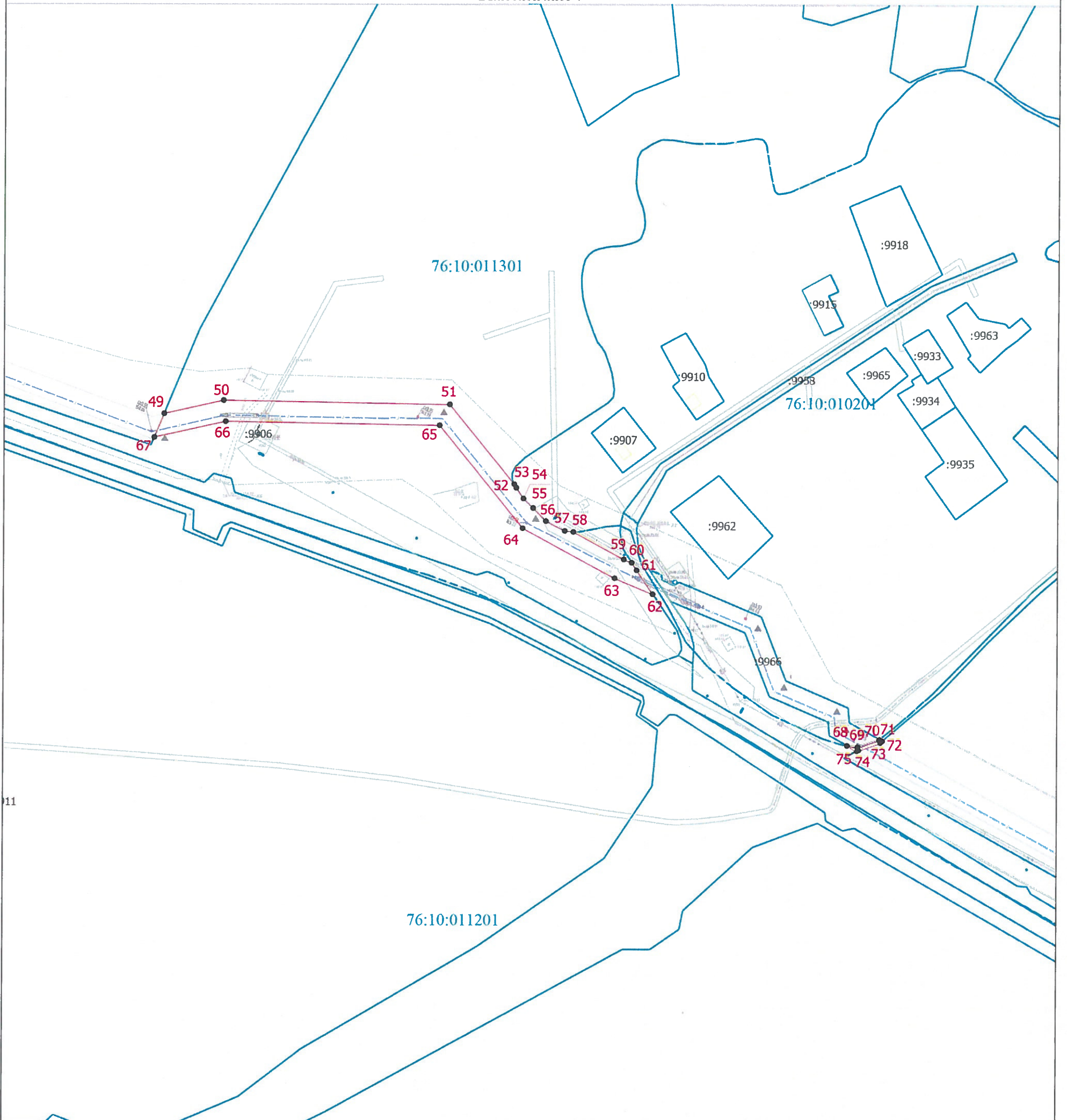
Место для оттиска печати (при наличии) лица, составившего описание местоположения границ объекта



Раздел 4

Схема расположения границ публичного сервитута

Выносной лист 4



Масштаб 1:3000

Условные обозначения

- вновь образованная часть границы, сведения о которой достаточны для определения ее местоположения
- проектное местоположение инженерного сооружения
- Характерная точка границы, сведения о которой позволяют однозначно определить ее положение на местности
- Обозначение новой характерной точки
- Граница земельного участка
- Граница зоны с особыми условиями
- Кадастровый номер земельного участка
- Номер кадастрового квартала

Подпись



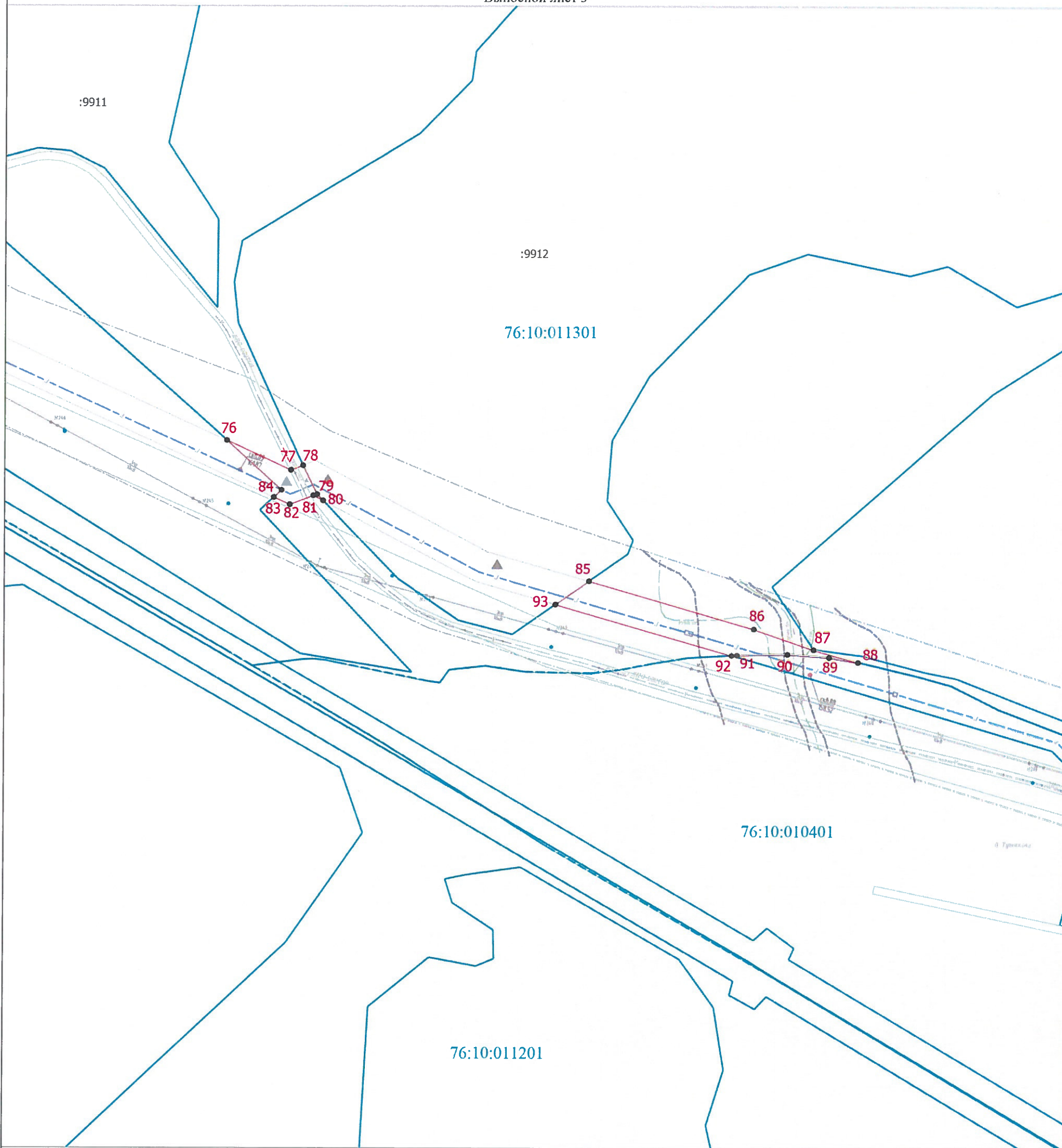

Дата "09" июня 2021 г.

Место для отиска печати (при наличии лица, составившего описание местоположения границ объекта)

Раздел 4

Схема расположения границ публичного сервитута

Выносной лист 5



Масштаб 1:2000

Условные обозначения

- Вновь образованная часть границы, сведения о которой достаточны для определения ее местоположения
- Проектное местоположение инженерного сооружения
- Характерная точка границы, сведения о которой позволяют однозначно определить ее положение на местности
- Обозначение новой характерной точки
- Граница земельного участка
- Граница зоны с особыми условиями
- Кадастровый номер земельного участка
- Номер кадастрового квартала

Подпись

Евгения Ивановна



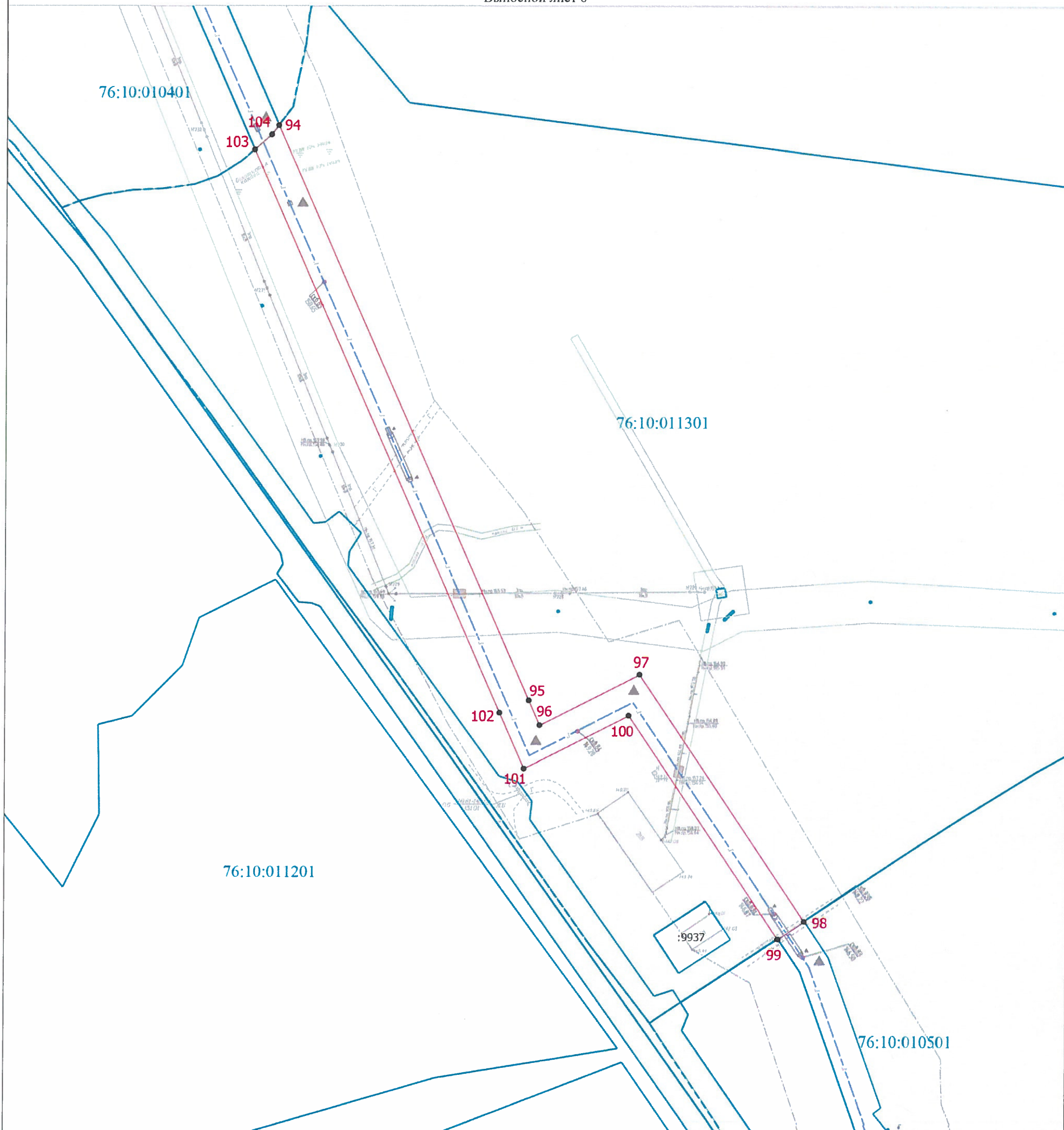
Дата " 29 " июня 2021 г.

Место для оттиска печати (при наличии) для составления описания местоположения границ объекта

Раздел 4









Схема расположения границ публичного сервитута

Выносной лист 6



Масштаб 1:2000

Условные обозначения

-  - Вновь образованная часть границы, сведения о которой достаточны для определения ее местоположения
-  - Проектное местоположение инженерного сооружения
-  - Характерная точка границы, сведения о которой позволяют однозначно определить ее положение на местности
-  - Обозначение новой характерной точки
-  - Граница земельного участка
-  - Граница зоны с особыми условиями
-  - Кадастровый номер земельного участка
-  - Номер кадастрового квартала

Подпись



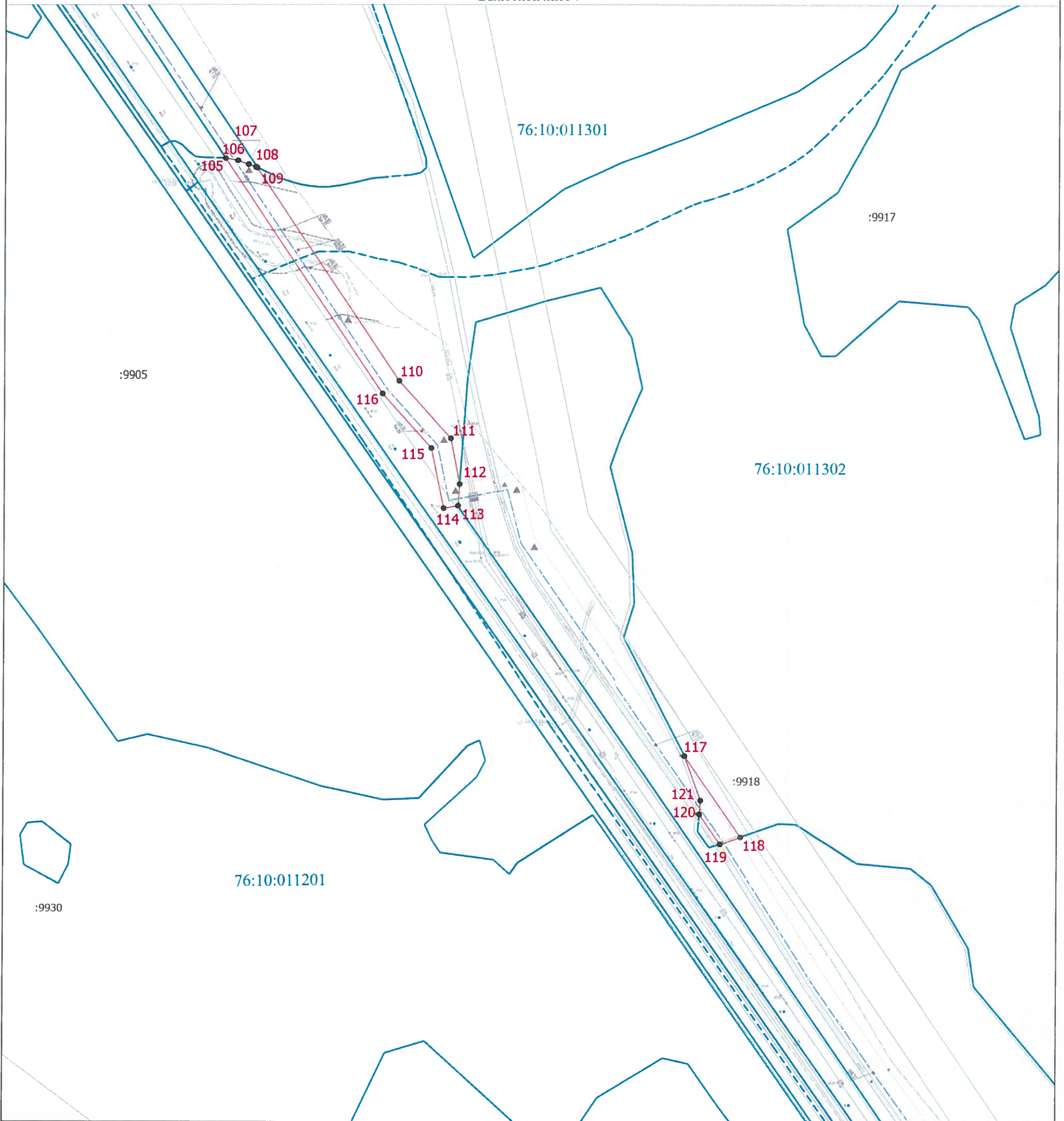

Дата "03" июня 2021 г.

Место для оттиска печати (при наличии лица, составившего описание местоположения границ объекта)

Раздел 4










Схема расположения границ публичного сервитута

Выносной лист 7



Масштаб 1:3000

Условные обозначения

-  - вновь образованная часть границы, сведения о которой достаточны для определения ее местоположения
-  - проектное местоположение инженерного сооружения
-  - характеристическая точка границы, сведения о которой позволяют однозначно определить ее положение на местности
-  - обозначение новой характеристической точки
-  - граница земельного участка
-  - граница кадастрового квартала
-  - граница зоны с особыми условиями
-  - кадастровый номер земельного участка
-  - номер кадастрового квартала

Подпись


Полищук
Евгения
Ивановна
КВАЛИФИКАЦИОННЫЙ
АТТЕСТАТ № 76-13-368
ИНС 124-915-968

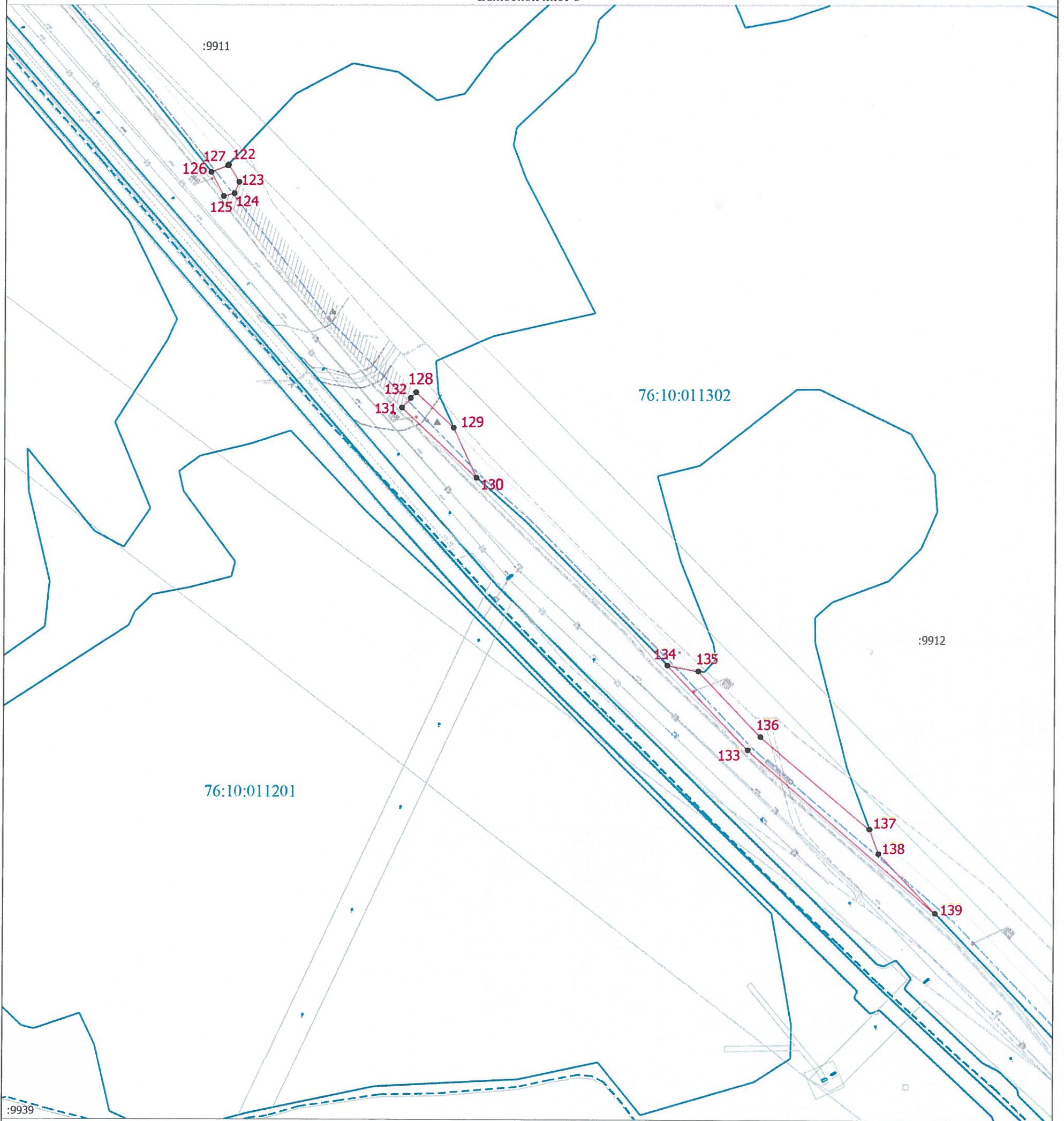
Дата "09" июля 2021 г.

Место для оттиска печати (при наличии) лица, составившего описание местоположения границ объекта

Раздел 4

Схема расположения границ публичного сервитута

Выносной лист 8



Масштаб 1:3000

Условные обозначения

- Вновь образованная часть границы, сведения о которой достаточны для определения ее местоположения
- Проектное местоположение инженерного сооружения
- Характерная точка границы, сведения о которой позволяют однозначно определить ее положение на местности
- Обозначение новой характерной точки
- Граница земельного участка
- Граница кадастрового квартала
- Граница зоны с особыми условиями
- Кадастровый номер земельного участка
- Номер кадастрового квартала

Подпись

КВАЛФИКАЦИОННЫЙ
76-13-368
СНИЛС 124-916-000

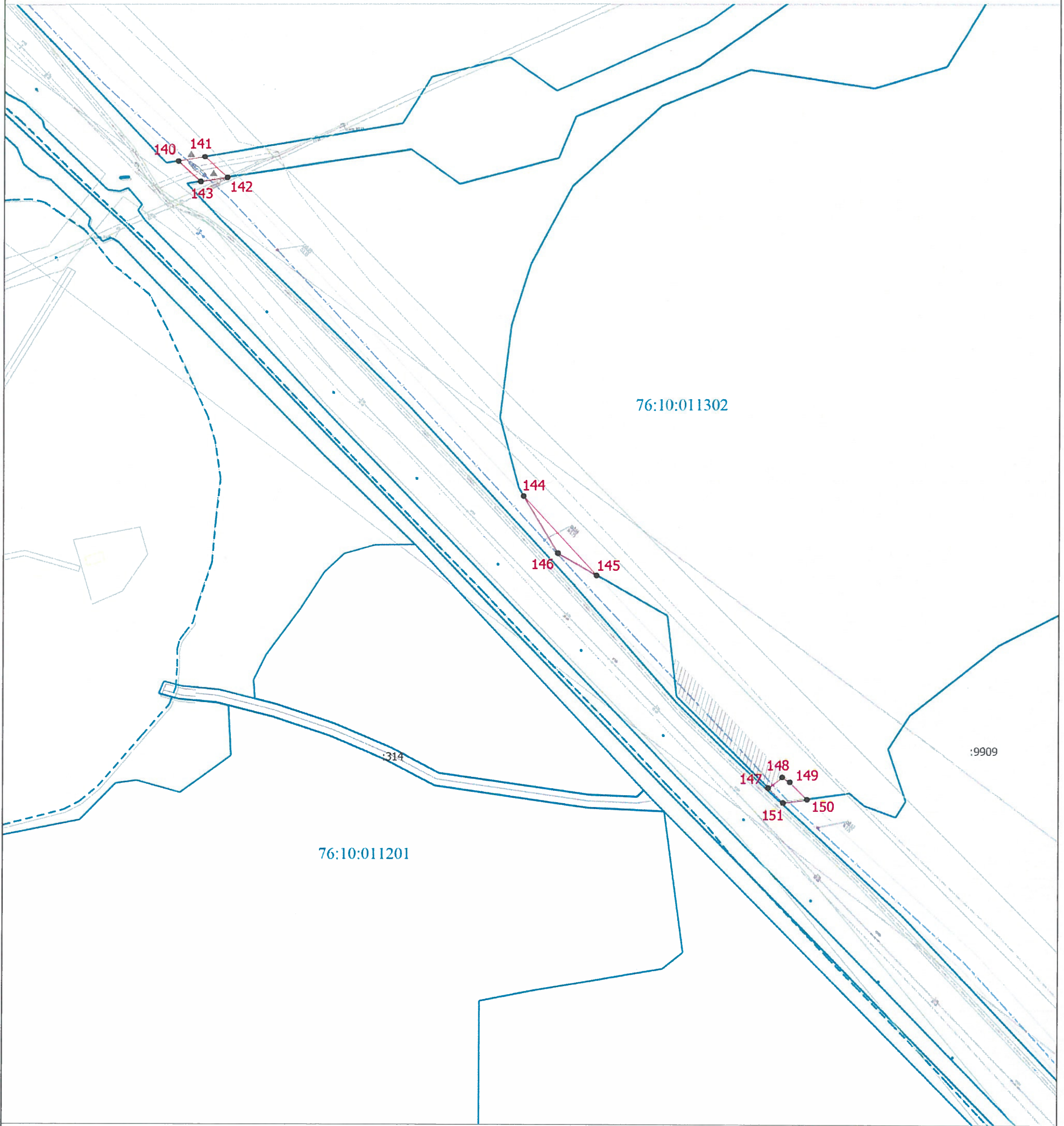
Дата "09" июля 2011 г.

Место для отиска печати и подписи лица, составившего описание местоположения границ объекта

Раздел 4

Схема расположения границ публичного сервитута

Выносной лист 9



Масштаб 1:3000

Условные обозначения

- вновь образованная часть границы, сведения о которой достаточны для определения ее местоположения
- проектное местоположение инженерного сооружения
- характеристическая точка границы, сведения о которой позволяют однозначно определить ее положение на местности
- обозначение новой характеристической точки
- граница земельного участка
- граница кадастрового квартала
- граница зоны с особыми условиями
- кадастровый номер земельного участка
- номер кадастрового квартала

Подпись

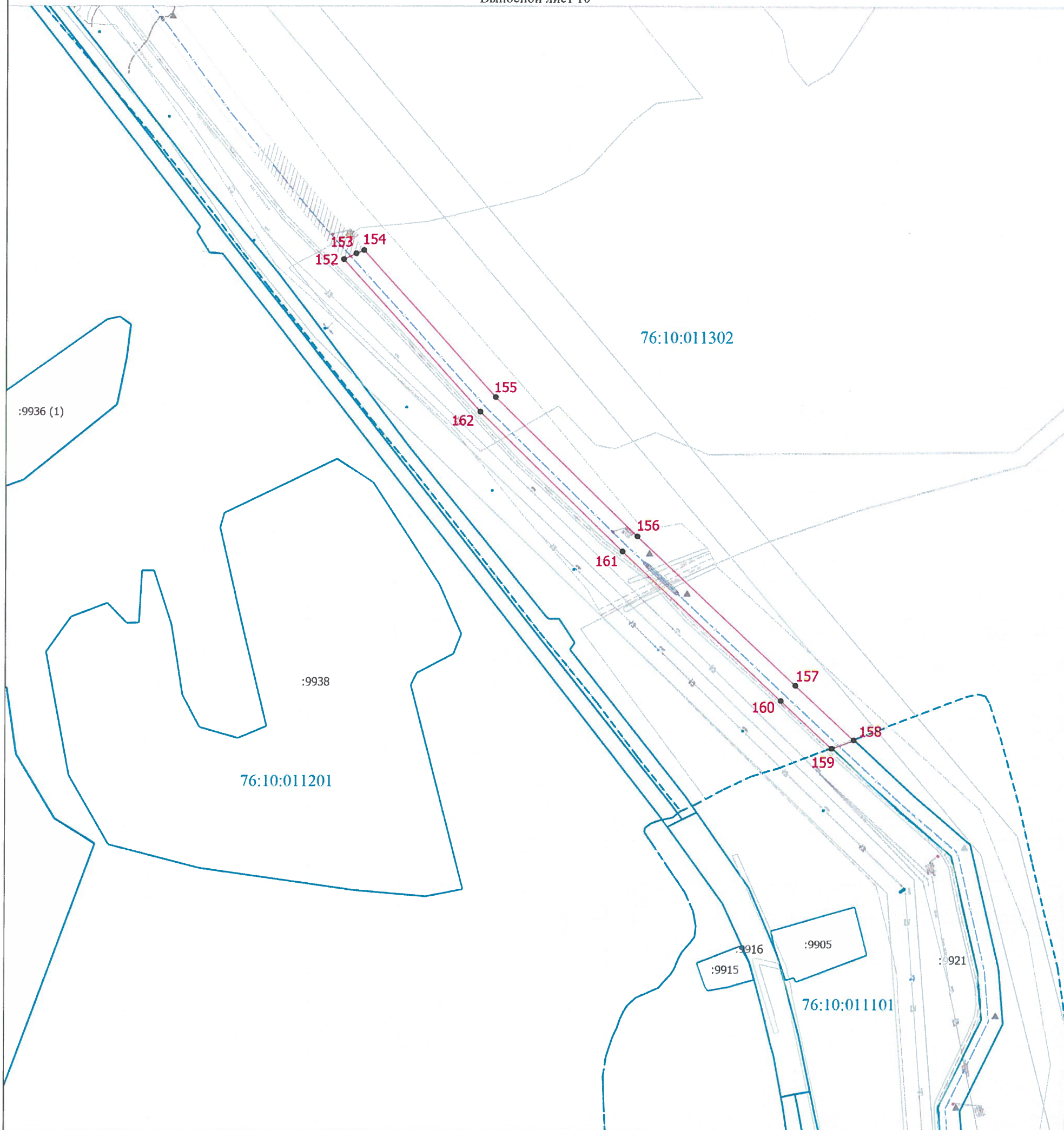
Дата "08" июня 2021 г.

Место для оттиска печати лица, составившего описание местоположения границ объекта

Раздел 4










Схема расположения границ публичного сервитута

Выносной лист 10



Масштаб 1:3000

Условные обозначения

-  - Вновь образованная часть границы, сведения о которой достаточны для определения ее местоположения
-  - Проектное местоположение инженерного сооружения
-  - Характерная точка границы, сведения о которой позволяют однозначно определить ее положение на местности
-  - Обозначение новой характерной точки
-  - Граница земельного участка
-  - Граница кадастрового квартала
-  - Граница зоны с особыми условиями
-  - Кадастровый номер земельного участка
-  - Номер кадастрового квартала

Подпись


Полищук
Евгения
Ивановна
КАДАСТРОВЫЙ ИНЖЕНЕР
КВАЛИФИКАЦИОННЫЙ
АТТЕСТАТ № 76-13-368

Дата "09" июля 2021 г.

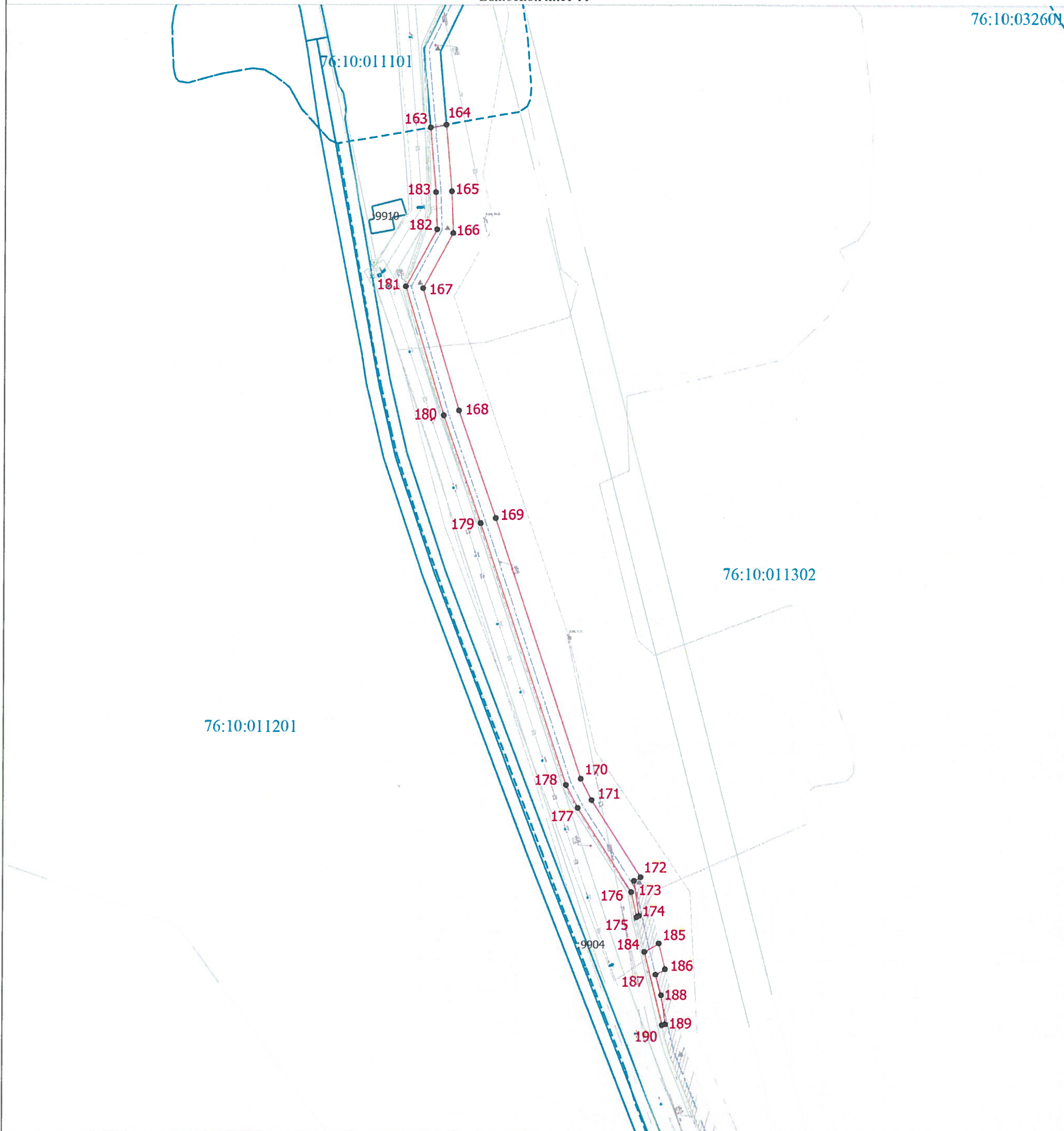
Место для оттиска печати (при наличии) лица, составившего описание местоположения границ объекта

Раздел 4

Схема расположения границ публичного сервитута

Выносной лист 11

76:10:032604



Масштаб 1:4000

Условные обозначения

- Вновь образованная часть границы, сведения о которой достаточны для определения ее местоположения
- Проектное местоположение инженерного сооружения
- Характерная точка границы, сведения о которой позволяют однозначно определить ее положение на местности
- Обозначение новой характерной точки
- Граница земельного участка
- Граница кадастрового квартала
- Граница зоны с особыми условиями
- Кадастровый номер земельного участка
- Номер кадастрового квартала

Подпись



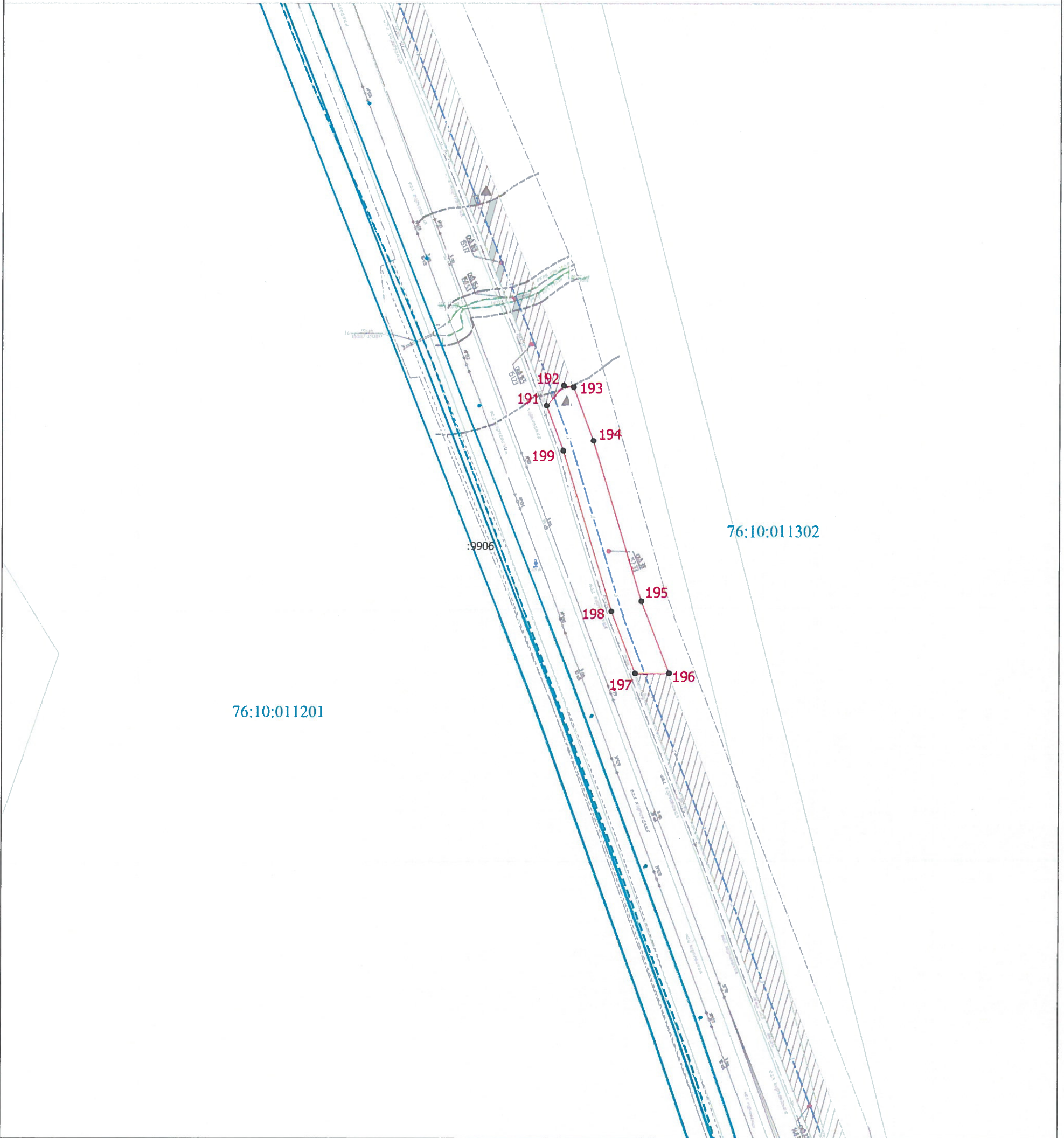
Дата "09" июня 2021 г.

Место для отпечатка печати (при наличии) лица, составившего описание местоположения границ объекта

Раздел 4









Схема расположения границ публичного сервитута

Выносной лист 12



Масштаб 1:2000

Условные обозначения

-  - Вновь образованная часть границы, сведения о которой достаточны для определения ее местоположения
-  - Проектное местоположение инженерного сооружения
-  - Характерная точка границы, сведения о которой позволяют однозначно определить ее положение на местности
-  - Обозначение новой характерной точки
-  - Граница земельного участка
-  - Граница зоны с особыми условиями
-  - Кадастровый номер земельного участка
-  - Номер кадастрового квартала

Подпись



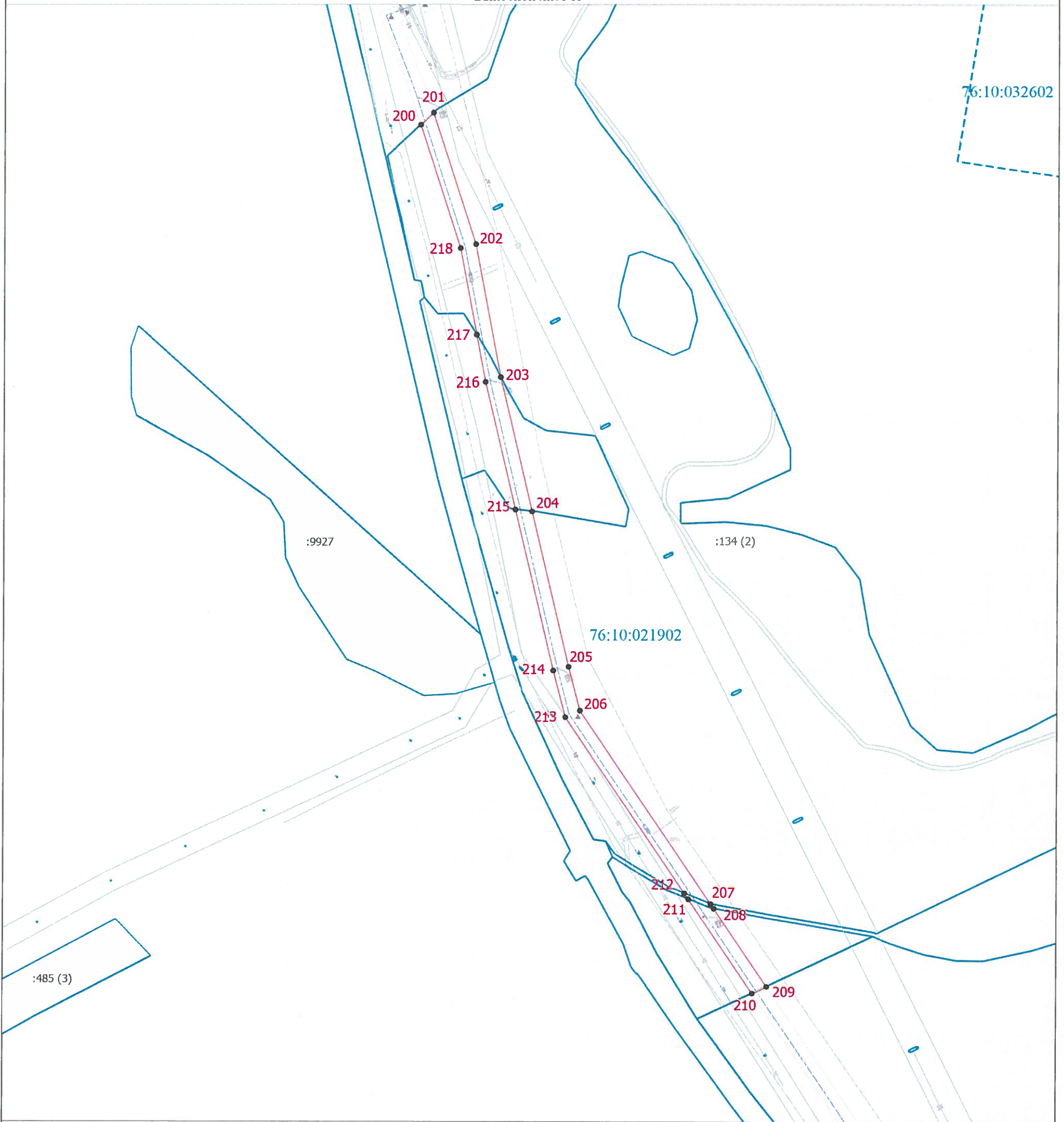
Дата "09" июля 2021 г.

Место для оттиска (или подписи) лица, составившего описание местоположения границ объекта

Раздел 4










Схема расположения границ публичного сервитута

Выносной лист 13



Масштаб 1:4000

Условные обозначения

-  - вновь образованная часть границы, сведения о которой достаточны для определения ее местоположения
-  - проектное местоположение инженерного сооружения
-  - характеристическая точка границы, сведения о которой позволяют однозначно определить ее положение на местности
-  - обозначение новой характеристической точки
-  - граница земельного участка
-  - граница кадастрового квартала
-  - граница зоны с особыми условиями
-  - кадастровый номер земельного участка
-  - номер кадастрового квартала

Подпись



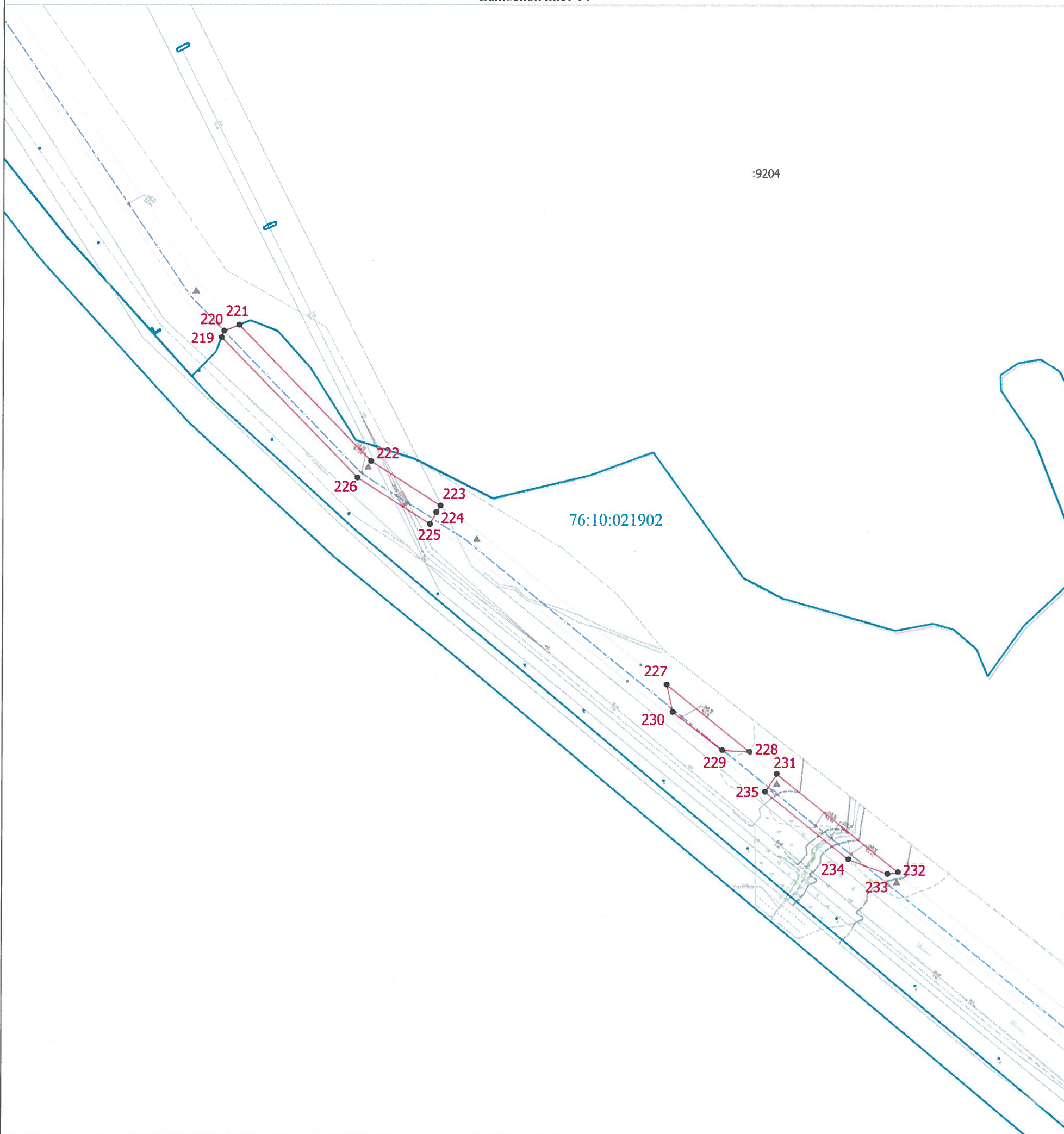

Дата "09" июля 2021 г.

Место для отрисовки печати (подпись) лица, составившего описание местоположения границ объекта

Раздел 4









Схема расположения границ публичного сервитута

Выносной лист 14



Масштаб 1:3000

Условные обозначения

-  - вновь образованная часть границы, сведения о которой достаточны для определения ее местоположения
-  - проектное местоположение инженерного сооружения
-  - характеристическая точка границы, сведения о которой позволяют однозначно определить ее положение на местности
-  - обозначение новой характеристической точки
-  - граница земельного участка
-  - граница зоны с особыми условиями
-  - кадастровый номер земельного участка
-  - номер кадастрового квартала

Подпись



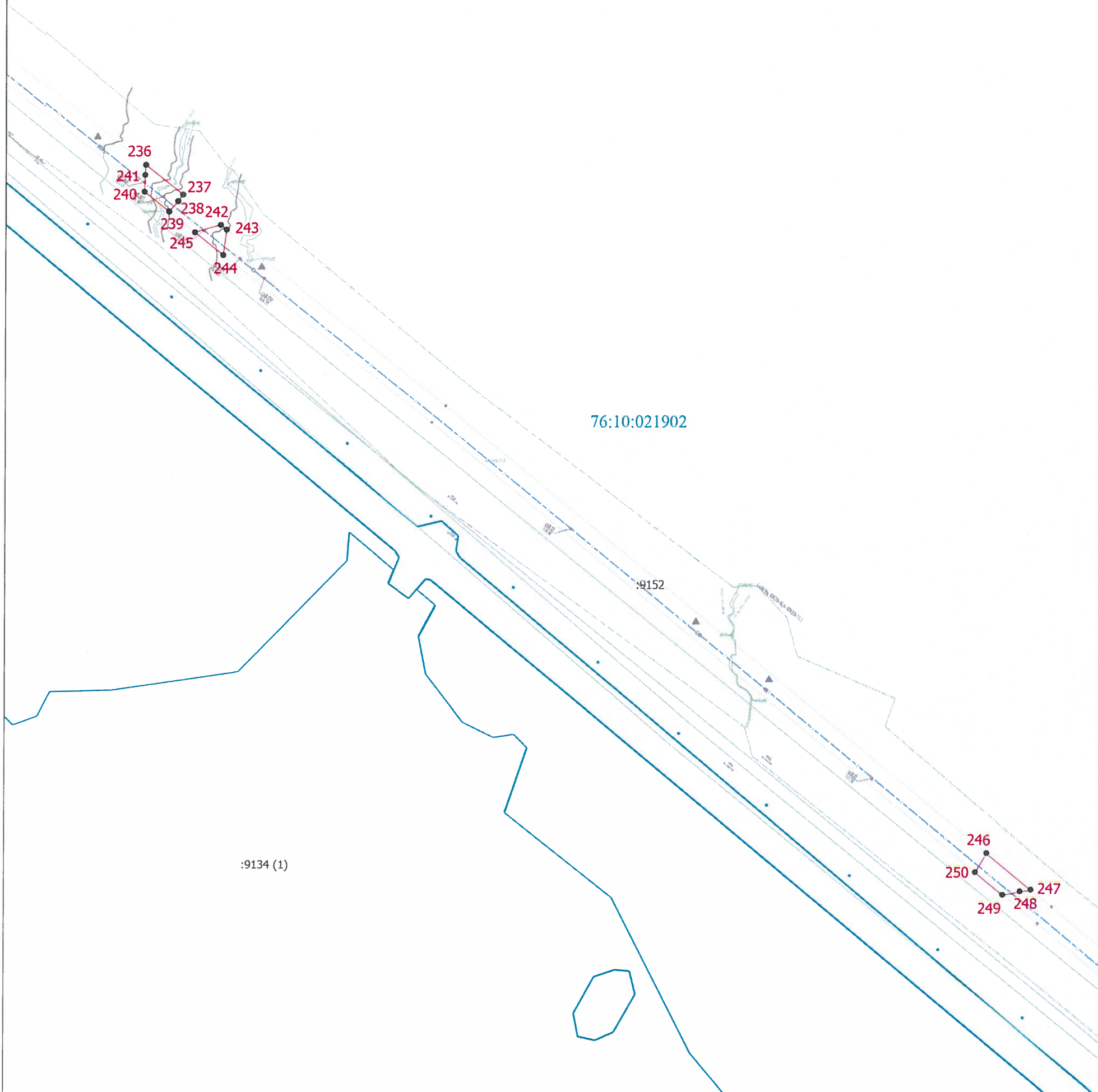
Дата "09" июня 2021 г.

Место для отписки печать (при наличии) лица, составившего описание местоположения границ объекта

Раздел 4

Схема расположения границ публичного сервитута

Выносной лист 15



Масштаб 1:3000

Условные обозначения

- Вновь образованная часть границы, сведения о которой достаточны для определения ее местоположения
- Проектное местоположение инженерного сооружения
- Характерная точка границы, сведения о которой позволяют однозначно определить ее положение на местности
- Обозначение новой характерной точки
- Граница земельного участка
- Граница зоны с особыми условиями
- Кадастровый номер земельного участка
- Номер кадастрового квартала

Подпись

Дата " 28 " июля 2021 г.

Место для отрисовки печатной формы (при необходимости) лица, составившего описание местоположения границ объекта

